

Министерство образования и науки  
Луганской Народной Республики  
Международная академия наук педагогического образования  
Кабардино-Балкарский государственный университет  
им. Х.М. Бербекова  
ГОУ ВПО ЛНР «Луганский национальный университет  
имени Тараса Шевченко»  
Институт торговли, обслуживающих технологий и туризма  
Кафедра туризма, гостиничного и ресторанного дела

## **ТУРИСТИЧЕСКАЯ ИНДУСТРИЯ: СОВРЕМЕННОЕ СОСТОЯНИЕ И ПРИОРИТЕТЫ**

*Материалы X Международной  
научно-практической конференции*

*Выпуск 10*

*Под редакцией  
д-ра пед. наук, проф. Г. А. Сорокиной*

(Луганск, 27–28 апреля 2017 года)

Луганск  
  
2017

УДК 338.48 (063)  
ББК 65.433 Я 43  
Т87

*Редакционная коллегия:*

- Медяник А.В.** – канд. экон. наук, доцент кафедры туризма, гостиничного и ресторанного дела ГОУ ВПО ЛНР «Луганский национальный университет имени Тараса Шевченко».
- Мальцева Л.В.** – старший преподаватель кафедры туризма, гостиничного и ресторанного дела ГОУ ВПО ЛНР «Луганский национальный университет имени Тараса Шевченко».
- Попова И.В.** – ассистент кафедры туризма, гостиничного и ресторанного дела, ГОУ ВПО ЛНР «Луганский национальный университет имени Тараса Шевченко».

**Т87 Туристическая индустрия: современное состояние и приоритеты развития:** Материалы X Междунар. научно-практ. конф. – Вып. 10 (Луганск, 27–28 апреля 2017 года) // редкол.: Г.А. Сорокина (гл. ред.), А.В. Медяник (отв. ред.) [и др.] – Луганск: Книта, 2017. – 368 с.

В сборнике представлены статьи учёных, молодых исследователей, представителей туристического бизнеса, посвящённые подготовке будущих специалистов сферы туризма и гостеприимства, маркетинговым коммуникациям, инновациям в туристической индустрии, проблемам управления в туристической отрасли, развитию гостинично-ресторанного хозяйства, вопросам международного и регионального туризма.

The collection contains articles by scientists, young researchers, representatives of the tourism industry, dedicated to training future tourism and hospitality specialists, marketing communications, innovations in the tourism industry, management issues in the tourism industry, development of hotel and restaurant facilities and international and regional tourism.

*Рекомендовано к печати Ученым советом  
Луганского национального университета имени Тараса Шевченко  
(протокол № 10 от 28 апреля 2017 г.)*

УДК 338.48 (063)  
ББК 65.433 Я 43

© Коллектив авторов, 2017  
© ГОУ ВПО ЛНР «ЛНУ имени  
Тараса Шевченко», 2017

**СОДЕРЖАНИЕ**

*Вступительное слово. Приветствие участников конференции* .....7

**ПРОБЛЕМЫ ПОДГОТОВКИ БУДУЩИХ СПЕЦИАЛИСТОВ  
ДЛЯ СФЕРЫ ТУРИЗМА И ГОСТЕПРИИМСТВА**

- Белецкая И.А.** Интернационализация образования как фактор совершенствования условий международного сотрудничества вузов в сфере профессиональной подготовки специалистов в области туризма .....9
- Борякова Е.Е., Потапенко Н.Х.** Урбанизированные биогеоценозы Нижнего Новгорода как объект экотуризма: некоторые приемы оптимизации процесса обучения в ходе экскурсий летней полевой практики для студентов высших учебных заведений .....17
- Зинченко В.О.** Проблемы подготовки специалистов сферы туризма и сервиса в Луганской Народной Республике .....27
- Кобзова С.Н.** Организация практической подготовки будущих специалистов по туризму в современных условиях .....34
- Мальцева Л.В.** Использование компьютерных технологий в ходе подготовки бакалавров сферы туризма .....43
- Правдин Д.А.** К вопросу о содержании дефиниций «спортивный» и «спортивно-оздоровительный» туризм .....46
- Семенова И.И.** Содержание профессиональной подготовки туристских кадров в Турции (степень бакалавра) .....54
- Сердюкова Е.Я.** Педагогические аспекты подготовки специалистов сферы туризма в высших учебных заведениях .....68
- Трегубенко Е.Н.** Использование педагогического потенциала регионального туризма: опыт отечественной школы .....74
- Чикина Ю.Ю.** Использование информационно-образовательной среды вуза для представления краеведческого материала будущими учителями географии .....82

**РАЗВИТИЕ ГОСТИНИЧНО-РЕСТОРАННОГО ХОЗЯЙСТВА  
В СОВРЕМЕННОМ МИРЕ**

- Галяпа И.М.** Технические инновации в ресторанном бизнесе .....88
- Моргунов Е. В.** Современное состояние индустрии гостеприимства в США .....95

<i>Тарабановская С.В.</i> Развитие гостинично-ресторанного хозяйства в мире (на примере сети отелей Rotana Hotels & Resorts) .....	102
<i>Халанурдина В.В.</i> Понятие и структура индустрии гостеприимства .....	107

#### МЕЖКУЛЬТУРНАЯ КОММУНИКАЦИЯ В ТУРИЗМЕ

<i>Фольгина Ю.А.</i> Мотивационные аспекты выбора культурно-развлекательного тура .....	114
---	-----

#### ИСПОЛЬЗОВАНИЕ ИННОВАЦИОННЫХ ТЕХНОЛОГИЙ В ТУРИСТИЧЕСКОМ БИЗНЕСЕ

<i>Богатырева Д.С.</i> Инновации как неотъемлемое условие развития туризма .....	119
<i>Деменков И.А., Максименкова В.А.</i> Информационные технологии в сфере туристского обслуживания .....	126
<i>Карпов В.В.</i> Техносферная безопасность в туризме .....	132
<i>Козлова Н.А.</i> Салат-бар как современный формат предприятия ресторанного хозяйства .....	140
<i>Никифоренко А.А.</i> Развитие инновационных технологий на предприятиях индустрии гостеприимства .....	144
<i>Рябокоть М.В.</i> Влияние информационных технологий на активизацию инновационной деятельности предприятия .....	150
<i>Баранова М.А.</i> Стресс на рабочем месте: реалии современного человека .....	156
<i>Дитковская С.А.</i> Государственное регулирование сферы туризма в Луганской Народной Республике .....	160
<i>Калиноха Я.Ю.</i> Методические основы оценки качества обслуживания в туристском бизнесе .....	165
<i>Кутузов Н.М.</i> Корпоративные мероприятия как коммуникативная единица формирования внутреннего имиджа предприятия .....	170
<i>Медяник А.В.</i> Специфика процесса управления рисками на предприятиях туристской индустрии .....	175
<i>Мингалиев В.В.</i> Роль внутреннего маркетинга в достижении конкурентных преимуществ предприятия индустрии гостеприимства .....	185
<i>Попова И.В.</i> Особенности формирования цен в гостиничном хозяйстве .....	190
<i>Савченко А.А.</i> Корпоративная культура как составляющая конкурентных преимуществ предприятия индустрии гостеприимства .....	197

<i>Салова Н.А.</i> Финансовый мониторинг теневых экономических процессов в российской туристической индустрии .....	203
<i>Хоменко М.А.</i> Эффективность гостинично-ресторанного комплекса .....	206
<i>Цуркан В.А.</i> Место PR-деятельности в процессе обеспечения конкурентоспособности туристского предприятия .....	212

#### МАРКЕТИНГОВЫЕ КОММУНИКАЦИИ В ТУРИСТИЧЕСКОМ БИЗНЕСЕ

<i>Гончаров В.Н., Шевченко М.Н., Фисенко Л.Е.</i> Управление маркетинговыми коммуникациями .....	218
<i>Сергутина Е.Г.</i> Технологизация маркетинга туристической индустрии .....	224

#### МЕЖДУНАРОДНЫЙ ТУРИЗМ

<i>Мирошниченко В.Ю.</i> Современные мировые тенденции развития туризма .....	228
<i>Шапалова Е.Н.</i> Анализ современного состояния и тенденций развития туризма в мире .....	233

#### ТУРИСТИЧЕСКОЕ РЕСУРСОВЕДЕНИЕ. ПРОБЛЕМЫ РАЗВИТИЯ РЕГИОНАЛЬНОГО ТУРИЗМА

<i>Бейдик О.О.</i> Порівняльна характеристика рекреаційно-туристських ресурсів Луганської та Донецької областей в таблицях Шульте .....	240
<i>Брылев В.А., Дьяченко Н.П., Дедова И.С.</i> Природно-историческое наследие Мамаева кургана и Лысой горы в Волгограде как важнейшая основа экскурсионного и научного туризма .....	249
<i>Буруль Т.Н.</i> Оценка туристско-рекреационного потенциала территории Волгоградского Заволжья .....	258
<i>Веденев А.М.</i> Лихенологические экскурсии в степь на территории Волгоградской области .....	265
<i>Верховодова Д.С.</i> Культурно-исторический потенциал для проведения паломнических туров в Луганском регионе .....	272
<i>Жарый Д.И.</i> Значение храмов Луганщины для развития религиозного туризма .....	277
<i>Ивлиева О.В., Помахина Л.И.</i> Возможности развития трансграничного туризма Северного Приазовья России .....	283
<i>Кандауров В.В.</i> Углепромышленные карьерно-отвалыные комплексы северного склона Донецкого кряжа (на примере Лутугинского района Луганской области) .....	289

<i>Карabut Н.В.</i> Развитие сельского (зеленого) туризма в социально-экономической системе Луганского региона .....	295
<i>Коджабашиян А.С., Сидоренко Ю.С.</i> Проблемы и перспективы развития туристско-рекреационной деятельности на Донетчине .....	301
<i>Краснокутская Н.С.</i> Инфраструктурный фактор развития рекреационной деятельности Луганщины: общественно-географический аспект .....	307
<i>Морозова В.В., Целикова А. Ю.</i> Использование туристского потенциала Иловлинского района Волгоградской области на современном этапе .....	312
<i>Пойта Я. И.</i> Потенциал использования объектов природно-заповедного фонда Луганского региона в экскурсионной деятельности .....	320
<i>Припотень В.Ю., Мова Е.В.</i> Развитие промышленного туризма на Донбассе: факторы негативного влияния и основные направления стимулирования .....	326
<i>Припотень В.Ю., Шиков Н.Н.</i> Формирование маршрутов в промышленном туризме .....	331
<i>Рабинович Ю.Л.</i> Особенности разработки и проведения военно-исторических экскурсий .....	340
<i>Слонёва Т.И.</i> Географическое положение Луганщины и его влияние на социально-экономическое развитие региона .....	345
<i>Сорокина Г.А., Кобозев И.Л.</i> К вопросу о развитии религиозного туризма в Луганской Народной Республике .....	350
<i>Черкес А.Р.</i> Современное состояние индустрии гостеприимства Испании.....	354
<i>Шаталова О.И., Мухорьянова О.А.</i> Основные направления государственной поддержки отрасли туризма в Ставропольском крае .....	360

## ВСТУПИТЕЛЬНОЕ СЛОВО



**Приветствуем уважаемых участников X Международной научно-практической конференции «Туристическая индустрия: современное состояние и приоритеты развития»!**

Современная туристическая индустрия признается приоритетной отраслью экономики. Развитие ее состояния государства уделяют пристальное внимание, поскольку туризм является одним из определяющих факторов оздоровления социально-экономической ситуации в регионах.

Правительство Луганской Народной Республики рассматривает туризм как важнейшее социально значимое направление деятельности. Сегодня в республике ведется масштабная работа по развитию регионального туризма, популяризации территории как привлекательного туристического региона.

В связи с этим актуальность проблем развития туристической отрасли, а также подготовки специалистов сферы туризма и гостинично-ресторанного бизнеса к профессиональной деятельности, не вызывает сомнений.

В конференции приняли участие доктора и кандидаты наук, профессора, доценты и аспиранты. Их доклады отражают актуальные проблемы развития международного и регионального туризма, дают возможность ознакомиться с инновациями, которые на сегодняшний день используются в туристической сфере, проанализировать экономические проблемы отрасли, обсудить теоретические и практические вопросы управления туристическими предприятиями.



В настоящее время российская туриндустрия претерпевает этап бурного развития, сейчас происходит смена приоритетов в российском туризме, в первую очередь, это проявляется в стимулировании развития внутреннего и въездного туризма. Основным двигателем такой трансформации является Федеральная целевая программа «Развитие внутреннего и въездного туризма в Российской Федерации (2011-2018 годы)», где кластерный подход в развитии туризма является приоритетным. Не менее значимым моментом выступает тот факт, что на региональный уровень управления передан ряд полномочий по развитию туризма. Теперь субъекты Российской Федерации, или же муниципальные образования, могут планировать развитие туристской индустрии своего региона.

Данные изменения в законодательной базе, несомненно, являются основой и создают позитивный фон для создания Таганрогского туристского кластера. Благодаря этим изменениям, проект приграничного туристского кластера на территории Ростовской области имеет серьезные шансы на реализацию.

#### Литература

1. Саттарова Е.Ф., Абдулазизова С.Л., Пономарев Ю. С. Развитие туризма в Ростовской области: Стратегический подход / Е.Ф.Саттарова, С.Л.Абдулазизова, Ю.С.Пonomарев // Туризм и рекреация: фундаментальные и прикладные исследования труды VII междуна. науч.-практ.конф. (Москва, МГУ им. М. В. Ломоносова, геогр. ф-т, 27–28 апреля 2012 г.). – М., 2012. – С. 502–508. 2. Большаков А.И. Формирование и развитие приграничных туристских кластеров. [Текст] / А.И.Большаков – М.: Российский государственный университет туризма и сервиса., 2014. – 150 с.

*Ivlieva O.V., Pomakhina L.I. Можливості розвитку транскордонного туризму Північного Приазов'я Росії*

*Місто Таганрог і прилегла частина Некліновського району Ростовської області прекрасно підходять для створення сучасного прикордонного туристського кластера, який буде задовольняти всі потреби туристів у відпочинку. Таганрозький туристський кластер вельми перспективний проект, який може збільшити потік в'їзного туризму в регіон з Донецької Народної республіки. Створення прикордонного кластера зіграє значиму роль в економічному, культурному та соціальному розвитку Ростовської області. Таганрозький кластер допоможе зміцнити політичні і економічні зв'язки з Донецької Народною республікою, залучить додаткові інвестиції в регіон, принесе істотний внесок до обласного бюджету і створить додаткові робочі місця для місцевого населення.*

**Ключові слова:** туризм, кластерний підхід, цивілізаційний туризм, транскордонний туризм, транзитні потоки автотуристів, туристська індустрія, музей-заповідник, рекреаційний потенціал.

**Ivlieva O.V., Pomakhina L.I. Possibilities of development of cross-border tourism of the Northern Azov Sea in Russia**

*Don region is a region with a very interesting tourist point of view. Tourists are attracted by the rich history, wonderful nature with the River Don, the unique life of Don Cossacks. city of Taganrog and the adjoining part of Neklinovskogo district of Rostov region are ideal for creating modern, cross-border tourism cluster, which will satisfy all needs of tourists during the holiday. Taganrog tourist cluster very promising project that could increase the flow of inbound tourism in the Donetsk region from the people's Republic of China. the establishment of the cross-border cluster will play an important role in the economic, cultural and social development of Rostov region. Taganrog cluster will help strengthen political and economic ties with Ukraine people's Republic of China, will attract more investment to the region, will bring a significant contribution to the regional budget and create more jobs for local people.*

**Key words:** tourism, the cluster approach, civilizational tourism, cross-border tourism, transit flows of tourists, tourist industry, Museum, recreational potential.

УДК: 622.33(477.61)

#### УГЛЕПРОМЫШЛЕННЫЕ КАРЬЕРНО-ОТВАЛЬНЫЕ КОМПЛЕКСЫ СЕВЕРНОГО СКЛОНА ДОНЕЦКОГО КРЯЖА (НА ПРИМЕРЕ ЛУТУГИНСКОГО РАЙОНА ЛУГАНСКОЙ ОБЛАСТИ)

**Кандауров Владимир Владимирович,**  
старший преподаватель кафедры географии  
ГОУ ВПО ЛНР «Луганский национальный университет  
имени Тараса Шевченко»  
[Wovoonya@yandex.ru](mailto:Wovoonya@yandex.ru)

В статье приведен анализ морфологических характеристик карьерно-отвальных комплексов Донецкого кряжа. За последние 25 лет на территории Донецкого кряжа активно проводились угольные разработки пластов залегающих близко к поверхности не характерным для Донбасса карьерным способом. Для изучения структуры карьерно-отвальных комплексов Северного склона Донецкого кряжа нами была сделана выборка крупнейших комплексов в границах Лутугинского района. Для измерения площадей морфологических частей карьерно-отвальных комплексов и выделения характерных общих черт, нами были использованы интернет-сервисы «Google maps».

**Ключевые слова:** Донецкий край, карьерно-отвалный комплекс, зона техногенной экзарации, зона техногенной аккумуляции.

Основной отраслью экономики Донбасса со времени его заселения является горнодобывающая промышленность, которая в свою очередь сформировала на данной территории, трансформированные – горнопромышленные ландшафты. Изучение морфологической структуры и выяснение общих черт строения и характеристики угольных карьеров и горнопромышленных ландшафтов Донбасса представляет большой научный интерес. Для Донбасса характерно линейное расположение горных выработок, по причине линейного простираения угольных пластов.

Затяжной экономический кризис 90-х и 2000-х годов, реструктуризация и закрытие угольных шахт Донбасса имели катастрофические последствия, как для экономики региона, так и для экономики моноспециализированных шахтёрских посёлков. Отсутствие государственной поддержки угольной отрасли привело к появлению угольных разработок. Которые осуществлялись без должного юридического оформления и технического оснащения – «стихийно». Именно отсутствие технического оснащения привело к разработке угольных пластов не характерным для Донбасса карьерным способом. Большая часть угледобывающих карьерно-отвалных комплексов имеют линейное простираение – параллельно главной антиклинали Донецкого складчатого сооружения.

Горнопромышленные ландшафты – это антропогенные комплексы, которые образуются в результате воздействия горнотехнической системы на природный комплекс [3]. Горнопромышленные ландшафты характеризуются такими признаками: 1) принадлежность к антропогенным ландшафтам; 2) генетическая связь с горнотехнической системой; 3) высокая динамическая активность основных ландшафтообразующих компонентов [4]. Одним из типов горнопромышленных ландшафтов являются карьерно-отвалный комплекс, о которых пойдет речь в нашей публикации.

Целью работы является на основании морфологической структуры и соотношения площадей техногенной экзарации и техногенной аккумуляции крупнейших карьерно-отвалных комплексов выделить общие черты характерные для всех угледобывающих карьерно-отвалных комплексов Лутугинского района Луганской области.

Вопросам теоретических и практических исследований антропогенных ландшафтов посвящены работы таких географов как: Мильков Ф.Н., Федотов В.И., Денисик Г.И., Булатова В.И. и др. Методику ландшафтных исследований горнопромышленных ландшафтов разрабатывали такие учёные: Федотов В.И., Денисик Г.И., более детально данной проблематикой занимались Иванов Е.А. [1; 2] Хаванская Н.М.

[5]. Проблеме изучения структуры карьерно-отвалных комплексов посвящены работы Хаванской Н.М.

Для изучения структуры карьерно-отвалных комплексов нами была сделана выборка крупнейших (не менее 10 га) и наиболее типичных комплексов в границах Лутугинского района.

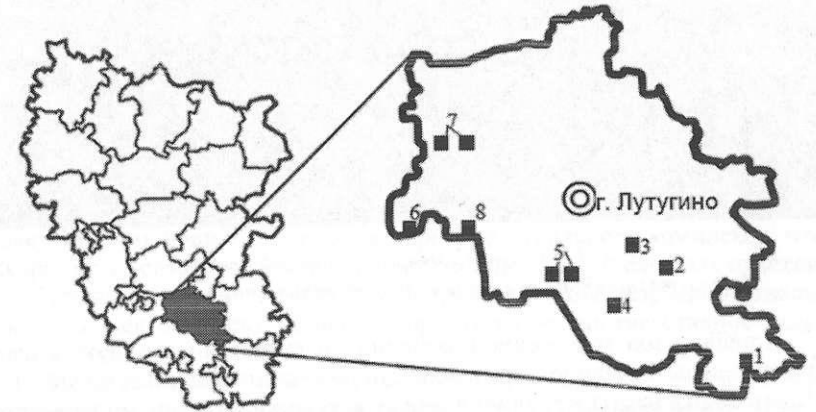


Рис. 1. Карьерно-отвалный комплексы Лутугинского района:

- 1) Угольный карьер у с. Боково; 2) Угольные карьеры у с. Нововёдоровка;
- 3) Угольные карьеры у с. Ключевое; 4) Угольные карьеры у с. Ореховка;
- 5) Угольные карьеры у с. Круглик; 6) Угольные карьеры у с. Елизаветовка;
- 7) Угольные карьеры у с. Юрьевка; 8) Угольные карьеры в верховьях балки Западной

Измерение площадей зон техногенной экзарации и техногенной аккумуляции производились с помощью интернет-сервиса «За последние 25 лет на территории Донецкого края активно проводились угольные разработки пластов залегающих близко к поверхности не характерным для Донбасса карьерным способом. Для изучения структуры карьерно-отвалных комплексов Северного склона Донецкого края нами была сделана выборка крупнейших комплексов в границах Лутугинского района. Для измерения площадей морфологических частей карьерно-отвалных комплексов мы использовали интернет-сервисы «Google maps».

Пример анализа структуры карьерно-отвалного комплекса приведен на рисунке 1.

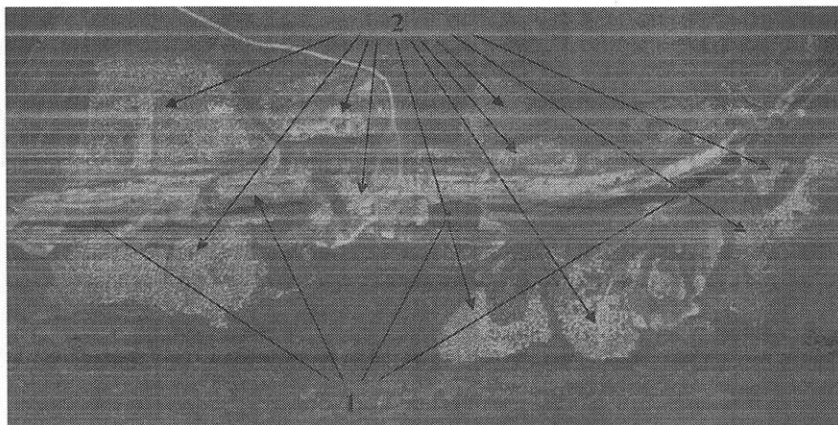


Рис. 1. Угольные карьеры вблизи с. Юрьевка

1) зона техногенной эскарации; 2) зона техногенной аккумуляции

Площади зон техногенной эскарации и техногенной аккумуляции представлены в таблице 1, на основании полученных данных можно выделить общие черты и различия между карьерно-отвальными комплексами Лутугинского района.

Таблица 1

**Соотношение площадей техногенной эскарации и техногенной аккумуляции**

№ п/п	Название карьерно-отвального комплекса	Общая площ. (га)	Площадь зоны техногенной эскарации		Площадь зоны техногенной аккумуляции	
			(га)	(%)	(га)	(%)
1	Угольный карьер с. Боково	12,94	1,09	8,4	11,85	91,6
2	Угольные карьеры с. Новофёдоровка	15,66	1,8	11,5	13,86	88,5
3	Угольные карьеры с. Ключевое	39,62	5,29	13,4	34,33	86,6
4	Угольные карьеры у с. Ореховка	44,15	7,63	17,3	36,52	82,7
5	Угольные карьеры с. Круглик	61,85	5,48	8,9	56,37	91,1

6	Угольные карьеры с. Елизаветовка	128,06	10,8	8,4	117,31	91,6
7	Угольные карьеры с. Юрьевка	25,63	2,66	10,4	22,97	89,6
8	Угольные карьеры в верховьях балки Западной	54,56	6,59	31	47,97	69

Проанализировав полученные данные мы пришли к таким выводам:

Площадь крупнейших карьерно-отвальных комплексов созданных в результате добычи угля составляет в среднем 35-45 га, и во многом зависит близости залегания и мощности угленосных пластов.

Площадь техногенной эскарации в большинстве случаев не превышает 15 % от общей территории карьерно-отвального комплекса, что скорее всего связано с незначительной мощностью угленосных пластов.

Подавляющее большинство углепромышленных карьерно-отвальных комплексов имеют линейное простирание, соответственно угленосным пластам.

Площадь техногенной аккумуляции занимает в среднем 85% территории карьерно-отвального комплекса, что обусловлено отсутствием производственной инфраструктуры, то есть возможности насыпать высокие отвалы, высота большинства отвалов не превышает 2-2,5м, поскольку насыпались они из самосвалов без оборудования подъезда к месту вывала породы. По этой причине отвалы, практически ровным слоем, покрывают значительные площади рисунке 2.




Рис. 2. Отвалы Новопавловского карьерно-отвального комплекса (фото автора)



По своим морфологическим характеристикам на фоне всех карьерно-отвалных комплексов выделяется карьерно-отвалный комплекс в верховьях балки Западной, что обусловлено тем, что на данном комплексе преобладают отвалы высотой 5–7 м, что в свою очередь, обусловило меньшую площадь зоны техногенной аккумуляции и площади самого карьерно-отвального комплекса.

#### Литература

1. **Іванов Є.А.** Еколого-ландшафтознавчий аналіз гірничопромислових територій (на прикладі Львівської області): Рукопис дис. канд. геогр. наук. / Є.А. Іванов. – Львів, 2001. 2. **Іванов Є.А.** Особливості ландшафтно-структури гірничопромислових геокомплексів / Є.А. Іванов // Вісник Львів. Ун-ту: Серія географічна. – 2004. – № 31. – С. 106–113. 3. **Федотов В.И.** Техногенный ландшафт, его содержание и структура / В. И. Федотов, В. Н. Двуреченский // Вопросы географии. Влияние человека на ландшафты: сб. науч. ст. – 1977. – № 106. – С. 65–72. 4. **Федотов В.И.** Парадинамическая микро-зональность и специфика природопользования в горнорудных районах / В.И. Федотов // Географические аспекты охраны природы : межвуз. сб. науч. тр. / отв. ред. В.И. Федотов. – Воронеж: Изд-во Воронежского ун-та, 1990. – С. 21–43. 5. **Хаванская Н.М.** Анализ пространственной и морфологической структур карьерно-отвалных комплексов на основе визуального дешифрирования космоснимков / Н.М. Хаванская // Антропогенная трансформация: история и современность: материалы II Междунар. науч.практ.конф., г. Волгоград, 13–15 мая 2015 г. – Волгоград: Изд-во ВолГУ, 2015. – С. 387–391.

**Кандауров В. В.** Вугільнопромислові кар'єрно-відвальні комплекси північного схилу Донецького кряжа (на прикладі Лутугинського району Луганської області)

У статті наведено аналіз морфологічних характеристик кар'єрно-відвальних комплексів Донецького кряжу. За останні 25 років на території Донецького кряжа активно проводилися вугільні розробки пластів, що залягають близько до поверхні не характерним для Донбасу кар'єрним способом. Для вивчення структури кар'єрно-відвальних комплексів північного схилу Донецького кряжу нами була зроблена вибірка найбільших комплексів у межах Лутугинського району. Для вимірювання площ морфологічних частин кар'єрно-відвальних комплексів і виявлення характерних спільних рис, нами були використані інтернет-сервіси «Google maps».

**Ключові слова:** Донецький кряж, кар'єрно-відвальний комплекс, зона техногенної екзарації, зона техногенної акумуляції.

**Kandaurov V.** Coal-mining quarry-dump complexes of the Northern slope of the Donets ridge (for example, Lutugino district, Luhansk region).

The article presents the analysis of the morphological characteristics of quarry-dump complexes of the Donetsk ridge. Over the past 25 years on the territory of the Donetsk ridge is actively carried out the development of coal seams lying close to the surface are not representative for the Donbas mining method. To study the structure of quarry-dump complexes of the Northern slope of the Donets ridge we made a sample of the largest complexes within the boundaries of the Lutuginsky district. For area measurement of the morphological parts of the quarry-dump complexes and separation of characteristic features in common, we had used Internet services "Google maps".

**Key words:** Donetsk ridge, quarry-dump complex, industrial withdraw area, industrial accumulation area.

УДК 338.48-44(1-2):332.1

#### РАЗВИТИЕ СЕЛЬСКОГО (ЗЕЛЕНОГО) ТУРИЗМА В СОЦИАЛЬНО-ЭКОНОМИЧЕСКОЙ СИСТЕМЕ ЛУГАНСКОГО РЕГИОНА

**Карабут Николай Валерьевич,**  
магистрант 2 курса специальности «Туризм»,  
ГОУ ВПО ЛНР «Луганский национальный  
университет имени Тараса Шевченко»

В статье рассмотрены основные особенности сельского (зеленого) туризма и его развитие в социально экономической системе Луганского региона. Проведен анализ и обобщены факторы устойчивого развития экологических форм туристско-рекреационной деятельности в социально экономической системе региона.

**Ключевые слова:** сельский (зеленый) туризм, туристско-рекреационная деятельность, социально-экономическая система, регион, развитие.

Современные тенденции в туристской сфере диктуют совершенно новые направления, отвечающие все более изменчивым потребностям человека. Туристский рынок на сегодняшний день становится более насыщенным различными предложениями, образуются новые функциональные единицы в мировой туристской системе, расширяются границы понимания туризма не только как экономического, географического, социального явления, но и как философской, и, что наиболее актуально