

МИНИСТЕРСТВО ПРОСВЕЩЕНИЯ
РОССИЙСКОЙ ФЕДЕРАЦИИ

**ФЕДЕРАЛЬНОЕ
ГОСУДАРСТВЕННОЕ БЮДЖЕТНОЕ
ОБРАЗОВАТЕЛЬНОЕ УЧРЕЖДЕНИЕ ВЫСШЕГО ОБРАЗОВАНИЯ
«ЛУГАНСКИЙ ГОСУДАРСТВЕННЫЙ ПЕДАГОГИЧЕСКИЙ УНИВЕРСИТЕТ»
(ФГБОУ ВО «ЛГПУ»)**

**С. А. Дитковская
И. И. Семенова**

**ИСТОРИКО-КРАЕВЕДЧЕСКИЙ ЭКСКУРСИОННЫЙ МАРШРУТ
«СТАЛИНГРАД – ВОРОШИЛОВГРАД: ПУТЬ ПОБЕДЫ»
(с видеоприложением)**

Информационно-методические материалы
по организации воспитательных мероприятий

Луганск 2025

УДК 37.015.31:172.15:94(470+571)

ББК 74.00+63.3(2)622

Д49

Рекомендовано комиссией по воспитательной работе и молодежной политике
ФГБОУ ВО «ЛГПУ»
(протокол №2 от 28.10.2025)

Одобрено решением Научно-методического совета Центра развития образования
(филиала) ЛГПУ к использованию в образовательном процессе организаций
Луганской Народной Республики, осуществляющих образовательную деятельность
(протокол №2 от 25.11.2025)

Рецензенты:

Рубченко А.В. – директор ГБУК ЛНР «Луганский краеведческий музей»,
председатель Совета отделения Российского исторического общества в Луганской
Народной Республике;

Афонин Ю.В. – доцент, кандидат исторических наук, доцент кафедры
истории Отечества ФГБОУ ВО «ЛГПУ».

Дитковская С.А.

Д49 Историко-краеведческий экскурсионный маршрут «Сталинград –
Ворошиловград: путь Победы» (с видеоприложением): информационно-
методические материалы по организации воспитательных мероприятий /
С.А. Дитковская, И.И. Семенова / ФГБОУ ВО «Луганский государственный
педагогический университет». Луганск: [Б.и.], 2025. – 61 с.

Информационно-методические материалы содержат технологическую карту,
контрольный текст экскурсии, материалы «портфеля экскурсовода», схему
экскурсионного маршрута, перечень основного и вспомогательного персонала,
обеспечивающего оказание экскурсионных услуг, инструкцию для экскурсантов,
инструкции для персонала, требования к экскурсоводу (гиду), список
информационных источников. Текстовый вариант экскурсии дополнен
видеоприложением. Экскурсионный маршрут разработан в соответствии с
требованиями профессионального стандарта «Экскурсовод (гид)», ГОСТ Р 54604-
2022 «Экскурсионные услуги. Общие требования», ГОСТ Р 50681-2010
«Проектирование туристских услуг». Маршрут содержит объекты культурного
наследия, увековечивающие память о борьбе советского народа против немецко-
фашистских захватчиков на территории Сталинградской и Ворошиловградской
областей в годы Великой Отечественной войны.

Адресованы кураторам академических групп образовательных учреждений
высшего образования, советникам директоров по воспитанию и взаимодействию с
детскими общественными объединениями, классным руководителям, учителям
истории общеобразовательных организаций; могут быть полезны преподавателям,
студентам и всем, кто интересуется вопросами истории Великой Отечественной
войны.

Содержание

1.	Технологическая карта экскурсии	4
2.	Контрольный текст экскурсии	10
3.	Материалы «портфеля экскурсовода»	37
4.	Схема экскурсионного маршрута.....	53
5.	Перечень основного и вспомогательного персонала, обеспечивающего оказание экскурсионных услуг	55
6.	Инструкция для экскурсантов	58
7.	Инструкции по обеспечению безопасности при проведении экскурсии для экскурсовода (гида)	59
8.	Требования к экскурсоводу (гиду)	60
9.	Список информационных источников	61

1. Технологическая карта экскурсии

Основания для разработки	<p>Федеральный закон от 24.11.1996 №132-ФЗ «Об основах туристской деятельности в Российской Федерации» (с изменениями и дополнениями).</p> <p>Постановление Правительства РФ от 07.05.2022 №833 «Об утверждении Положения об аттестации экскурсоводов (гидов), гидов-переводчиков».</p> <p>Приказ Минтруда России от 04.08.2014 №539н «Об утверждении профессионального стандарта “Экскурсовод (гид)”», зарегистрированный в Минюсте России 01.09.2014 №33924.</p> <p>ГОСТ Р 54604-2022 «Экскурсионные услуги. Общие требования».</p> <p>ГОСТ Р 50681-2010 «Проектирование туристских услуг».</p>
Тема экскурсии	Борьба советского народа против немецко-фашистских захватчиков на территории Сталинградской и Ворошиловградской областей.
Вид экскурсии	Тематическая, историко-краеведческая, транспортно-пешеходная экскурсия.
Состав участников	Студенты, обучающиеся 8–11 классов.
Автор-разработчик	ФГБОУ ВО «ЛГПУ» в рамках государственного задания.
Содержание экскурсии	Борьба советского народа против немецко-фашистских захватчиков на территории Сталинградской и Ворошиловградской областей: оборона, оккупация, движение сопротивления, освобождение.
Виртуальный вариант маршрута	<p>Виртуальный вариант маршрута состоит из двух частей.</p> <p>Часть 1. Волгоградская область: г. Волгоград, Мамаев курган, проспект им. В.И. Ленина: <i>площадь Стоявших насмерть; памятник «Родина-мать зовёт!»</i> – набережная 62-й Армии, напротив музея-панорамы «Сталинградская битва»: <i>стена Родимцева</i> – г. Волгоград, ул. Советская, д. 39: <i>дом Павлова</i> – пос. Пятиморск Калачёвского района Волгоградской области, шлюз №13 Волго-Донского судоходного канала: <i>памятник «Соединение фронтов»</i> – г. Волгоград, ул. Аллея Героев: <i>Аллея Героев</i>.</p> <p>Часть 2. Луганская Народная Республика: г. Красный Луч, г. Вахрушево, ул. Первая Лесная, 11, левый берег реки Миус: <i>музейный комплекс боевой славы на реке Миус</i> – около трассы Луганск–Лисичанск, в 8 км на юг от пгт Славяносербск: <i>памятник политработникам Советской Армии («Комбат»)</i> – юго-восточная окраина г. Луганска, в 150 м от трассы Луганск–аэропорт: <i>братская могила жертв фашизма «Не забудем! Не простим!»</i> – г. Краснодон, площадь имени «Молодой гвардии»: <i>памятник «Клятва»</i> – г. Краснодон, ул. Энгельса: <i>мемориальный комплекс «Непокоренные»</i> – г. Луганск, курган «Острая могила»: <i>мемориальный комплекс памяти героев обороны Луганска «Острая могила»</i> – около с. Сауровка муниц. округа Шахтёрский, курган «Саур-</p>

		Могила»: мемориальный комплекс «Саур-Могила» – г. Луганск, пл. Героев Великой Отечественной войны: памятник Героям Советского Союза («Пилон Славы»), могила Неизвестного солдата.
Очный маршрут	вариант	<p>При очном прохождении маршрута экскурсии допускается выстраивание объектов показа не по хронологическому принципу (как в виртуальном варианте), а по тематическому, с учетом их расположения по пути следования. Допускается формирование экскурсионных маршрутов путем использования отдельных объектов показа в соответствии с потребностями образовательной организации.</p> <p>Очный вариант маршрута:</p> <p>Часть 1. Волгоградская область:</p> <p>1 день: Волгоград, Мамаев курган, проспект им. В.И. Ленина: <i>площадь Стоявших насмерть; памятник «Родина-мать зовёт!»</i> – набережная 62-й Армии, напротив музея-панорамы «Сталинградская битва»: <i>стена Родимцева</i> – г. Волгоград, ул. Советская, д. 39: <i>дом Павлова</i>.</p> <p>2 день: Волгоградская область, Калачёвский район, пос. Пятиморск, шлюз №13 Волго-Донского судоходного канала: <i>памятник «Соединение фронтов»</i> – г. Волгоград, ул. Аллея Героев: <i>Аллея Героев</i>.</p> <p>Часть 2. Луганская Народная Республика:</p> <p>1 день: ЛНР, около трассы Луганск–Лисичанск, в 8 км на юг от пгт Славяносербск: <i>памятник политработникам Советской Армии («Комбат»)</i> – г. Луганск, пл. Героев Великой Отечественной войны: <i>памятник Героям Советского Союза («Пилон Славы»)</i>, <i>могила Неизвестного солдата</i> – г. Луганск, курган «Острая могила»: <i>мемориальный комплекс памяти героев обороны Луганска «Острая могила»</i> – юго-восточная окраина г. Луганска, в 150 м от трассы Луганск–аэропорт: <i>братская могила жертв фашизма «Не забудем! Не простим!»</i>.</p> <p>2 день: ЛНР, г. Краснодон, площадь имени «Молодой гвардии»: <i>памятник «Клятва»</i> – г. Краснодон, ул. Энгельса: <i>мемориальный комплекс «Непокоренные»</i> – г. Красный Луч, г. Вахрушево, ул. Первая Лесная, 11, левый берег реки Миус: <i>музейный комплекс боевой славы на реке Миус</i> – около с. Сауровка муниц. округа Шахтёрский, курган «Саур-Могила»: <i>мемориальный комплекс «Саур-Могила»</i>.</p>

Участки (этапы) перемещения по маршруту от места сбора экскурсантов до последнего пункта на конечном участке маршрута	Места остановок	Объект показа	Продолжительность осмотра (мин)	Основное содержание информации	Указания по организации	Методические указания
1	2	3	4	5	6	7
Часть 1. Волгоградская область						
I этап Прибытие на Мамаев курган, г. Волгоград. Перемещение по городу	г. Волгоград, Мамаев курган, проспект им. В.И. Ленина	Объект 1 – Площадь Стоявших насмерть, скульптура воина-богатыря	15 минут	Начало Сталинградской битвы в годы Великой Отечественной войны. Оборонительный этап битвы за Сталинград (17.07.–18.11.1942 г.). Приказ Сталина «Ни шагу назад!»	Подход к площади со стороны Аллеи пирамидальных тополей. Расположение группы у фронтальной стороны скульптуры	Приемы: предварительного осмотра объектов показа, описания событий, цитирования
		Объект 2 – Памятник «Родина-мать зовёт!»	35 минут	Сражение за важнейший узел обороны – Мамаев курган. Контратака врага со стороны 13-й гвардейской стрелковой дивизии А.И. Родимцева, включенной в состав 62-й армии В.И. Чуйкова	Подъем по ступеням к вершине кургана. Расположение на смотровой площадке	Прием панорамного показа
	г. Волгоград, набережная 62-й Армии, напротив музея-панорамы «Сталинградская битва»	Объект 3 – Стена Родимцева	15 минут	Высадка 13-й гвардейской стрелковой дивизии А.И. Родимцева в районе центральной набережной (14–15.09.1942 г.). Героические бои гвардейцев в центре Сталинграда	Парковка автобуса и выход около опорной стены	Прием зрительной реконструкции
	г. Волгоград, ул. Советская, д. 39	Объект 4 – Дом Павлова	10 минут	Оборона «дома Павлова» советскими бойцами под руководством Я.Ф. Павлова и	Подъезд автобуса со стороны ул. Советской	Приемы: зрительной реконструкции,

				И.Ф. Афанасьева с целью контроля выхода врага к Волге (сентябрь 1942 г.)		показа мемориальной доски, цитирования, соучастия
II этап Перемещение в пос. Пятиморск Калачёвского района Волгоградской области	пос. Пятиморск Калачёвского района Волгоградской области, шлюз №13 Волго-Донского судоходного канала	Объект 5 – Памятник «Соединение фронтов»	25 минут	Наступательный этап Сталинградской битвы (19.11.1942–02.02.1943 г.). Операция «Уран». Соединение Юго-Западного и Сталинградского фронтов и взятие в кольцо группировки гитлеровских войск в междуречье Волги и Дона	Расположение на смотровой площадке. Подъем по ступеням к подножию памятника	Прием зрительной реконструкции событий
III этап Перемещение в г. Волгоград	г. Волгоград, ул. Аллея Героев	Объект 6 – Аллея Героев	20 минут	Операция «Кольцо». Капитуляция войск фашистской Германии. Герои-участники Сталинградской битвы.	Парковка автобуса со стороны ул. Советской. Перемещение по ул. Аллея Героев. Пересечение проспекта им. Ленина через пешеходный переход. Продвижение по площади Павших борцов	Прием вопросов-ответов
Часть 2. Луганская Народная Республика						
IV этап Прибытие к музейному комплексу боевой славы на реке Миус, г. Красный Луч, г. Вахрушево. Перемещение к памятнику политработникам Советской Армии	г. Красный Луч, г. Вахрушево, ул. Первая Лесная, 11, левый берег реки Миус	Объект 1 – Музейный комплекс боевой славы на реке Миус	30 минут	Битва за Донбасс с силами вермахта. Первая Донбасская оборонительная операция (29 сентября – 04 ноября 1941 г.), сопротивление Южного фронта на реке Миус	Подход к фронтальной стороне музейного комплекса, подъем по ступеням к вершине кургана	Приемы: предварительного осмотра объектов показа, описания событий, панорамного показа
	Около трассы	Объект 2 –	20 минут	Битва за Донбасс с силами	Подход к	Приемы:

(«Комбат») около трассы Луганск–Лисичанск, в 8 км на юг от пгт Славяносербск	Луганск-Лисичанск, в 8 км на юг от пгт Славяносербск	Памятник политработникам Советской Армии («Комбат»)		вермахта. Вторая Донбасская оборонительная операция (7–24 июля 1942 г.), бои за Ворошиловград. Подвиг политрука А.Г. Еременко	фронтальной стороне объекта показа	предварительного осмотра объекта показа, описания событий, цитирования воспоминаний фронтового корреспондента М.В. Альперта
V этап Перемещение в г. Луганск	Юго-восточная окраина г. Луганска, в 150 м от трассы Луганск–аэропорт	Объект 3 – Братская могила жертв фашизма «Не забудем! Не простим!»	30 минут	Оккупация нацистами Донбасса, массовые расстрелы местного населения, в том числе детей. Луганский «Бабий яр»	Возложение цветов у Братской могилы	Приемы: описания событий, ссылки на очевидцев при описании массовых расстрелов местного населения
VI этап Перемещение в г. Краснодон	г. Краснодон, площадь имени «Молодой гвардии»	Объект 4 – Памятник «Клятва»	25 минут	Движение сопротивления в оккупированном Донбассе. Антифашистская молодежная подпольная организация «Молодая гвардия» в Краснодоне.	Подход к памятнику со стороны музея	Прием характеристики молодогвардейцев
Проезд к шурфу шахты № 5	г. Краснодон, ул. Энгельса	Объект 5 – Мемориальный комплекс «Непокоренные»	20 минут	Раскрытие фашистами «Молодой гвардии», аресты ее участников. Допросы, пытки и убийства молодогвардейцев. Шурф шахты №5	Подход к мемориальному комплексу со стороны аллеи, обход его по кругу	Прием движения (вокруг памятника)
VII этап Перемещение в г. Луганск	г. Луганск, курган «Острая могила»	Объект 6 – Мемориальный комплекс памяти героев обороны Луганска «Острая могила»: – братская могила советских воинов, – памятник	25 минут	Освобождение Ворошиловграда, наступление советских войск на Юго-Западном и Южном направлениях, операция «Скачок» (29 января–18 февраля 1943 г.)	Подход к подножию мемориального комплекса, подъем по ступеням, поворот по ступеням налево	Приемы: зрительного сравнения объектов, описания событий

Перемещение к с. Сауровка муниципального округа Шахтерский	около с. Сауровка муниципального округа Шахтёрский, курган «Саур-Могила»	«Знамя не умирает», – обелиск «Памяти героев обороны Луганска» Объект 7 – Мемориальный комплекс «Саур-Могила»	30 минут	Освобождение Ворошиловградской области, Миусская наступательная операция (17 июля – 2 августа 1943 г.), Донбасская наступательная операция (13 августа – 22 сентября 1943 г.)	Подход к фронтальной стороне музейного комплекса, расположение на смотровой площадке у подножия кургана. Подъем по ступеням к вершине кургана.	Приемы: описания событий, соучастия и зрительной реконструкции для восстановления картины боев, панорамного показа
VIII этап Перемещение в г. Луганск	г. Луганск, пл. Героев Великой Отечественной войны	Объект 8 – Памятник Героям Советского Союза («Пилон Славы»), могила Неизвестного солдата	20 минут	Память о земляках, которые отдали свои жизни за судьбу Родины. Уроженцы Луганщины, дважды удостоенные звания Героя Советского Союза: А.И. Молодчий, К.Е. Ворошилов, И.Х. Михайличенко, Н.И. Горюшкин	Возложение цветов у могилы Неизвестного солдата	Приемы: предварительного осмотра объекта показа, вопросов-ответов

2. Контрольный текст экскурсии

Часть 1. Волгоградская область

I этап

Объект 1 – Площадь Стоявших насмерть

Главный скульптор: Е.В. Вучетич.

Скульпторы: М.С. Алешенко, В.Е. Матросов, Л.М. Майстренко, А.А. Мельник, В.А. Моргунов, А.С. Новиков, А.А. Тюренков.

Руководитель инженерной группы: Н.В. Никитин.

Местонахождение: г. Волгоград, Мамаев курган, проспект им. В.И. Ленина.

Лето 1942 ... Уже год на территории Советского Союза идет кровопролитная война с немецко-фашистскими захватчиками.

Лето 1942 года стало тяжелейшим испытанием для нашего народа. Нацистские войска, укрепившиеся после первых успехов, рвались к югу. Их целями были: Волга – великая артерия страны и нефтяные районы Кавказа. Огромная армия противника наступала, надеясь одним ударом сломить Советский Союз. Земля горела под танковыми гусеницами. Города и сёла оказывались под угрозой гибели. Враг всё ближе подходил к Сталинграду – городу, имя которого звучало как символ нестигаемой воли.

Именно здесь, на берегах великой русской реки, враг встретил непреклонное сопротивление. Сталинградская битва стала началом коренного перелома в ходе Великой Отечественной войны.

Уинстон Черчилль отмечал: «Сталинград стал символом мужества, стойкости русского народа и вместе с тем символом величайшего человеческого страдания. Этот символ сохранится в веках».

Площадь Стоявших насмерть – это одна из центральных частей мемориального комплекса «Героям Сталинградской битвы» на Мамаевом кургане. Она посвящена героической обороне Сталинграда и мужеству советских солдат, которые, выполняя приказ, не имели права отступить и ценой своей жизни остановили врага. В архитектурном решении площадь символизирует суровый, напряжённый дух обороны.

В 1942 году здесь шли одни из самых ожесточённых боёв Сталинградской битвы.

Мамаев курган представляет собой возвышенность в центральном районе Волгограда высотой 102 м над уровнем моря, около 60 м. над окружающей местностью. Он был стратегической высотой в условиях войны:

с него открывался обзор на весь город.

Еще 5 апреля 1942 года Гитлер утвердил план «Блау», в соответствии с которым, 6-й армии под командованием генерала Фридриха Паулюса было поручено выйти к Волге и захватить Сталинград. Цель – отрезать центральные районы СССР от снабжения хлебом и нефтью, добываемой в Азербайджане, и перевести немецкие армии на снабжение важнейшими ресурсами захваченных земель.

Летом 1942 года 6-я армия генерала Паулюса в составе армии «Б» немецкой группы армий «Юг» начала наступление на Сталинград.

12 июля 1942 года советским командованием были созданы два фронта. Командование Сталинградским фронтом принял Семён Константинович Тимошенко (с 23 июля – Василий Николаевич Гордов). Юго-Восточный фронт возглавил Андрей Иванович Ерёменко.

Город обороняли войска 62-й армии под командованием генерал-лейтенанта Василия Ивановича Чуйкова и 64-й армии под командованием генерал-лейтенанта Михаила Степановича Шумилова.

Силы противника насчитывали 270 тыс. солдат против 160 тыс. советских солдат, 3 тыс. орудий и минометов против 2,2 тыс. советских орудий, 500 танков против 400 советских танков. Противник обладал подавляющим преимуществом в живой силе и вооружении.

17 июля 1942 года на р. Чир авангарды 6-й немецкой армии встретились с частями 62-й и 64-й советских армий. Началась Сталинградская битва. Она включала два периода. Оборонительный длился с 17 июля по 18 ноября 1942 года. Наступательный продолжался с 19 ноября 1942 года по 2 февраля 1943 года. Оборонительный этап битвы длился четыре месяца.

25 июля 1942 года немцы прорвались к Дону. Именно тогда был обнародован приказ наркома обороны Иосифа Виссарионовича Сталина № 227 от 28 июля 1942 года. Он вошёл в историю под названием «Ни шагу назад!». Текст был составлен Сталиным лично. Он запрещал отступление без приказа командования, предусматривал создание заградительных отрядов, штрафных рот и батальонов.

Площадь Стоящих насмерть – это память о несгибаемой стойкости и жертве солдат, удержавших врага в 1942 году. В центре площади находится большой круглый бассейн диаметром около 30 м. в низких берегах. В центре бассейна возвышается бетонная скала, из которой вырастает фигура бойца высотой 16,5 м – защитника Сталинграда, сжимающего гранату в правой руке. Фигура олицетворяет клятву солдата: стоять насмерть и не пустить врага.

В центре Площади находится скульптура воина-богатыря, высеченная из монолита, из огромной глыбы. Словно сама земля поднялась вместе с ним навстречу врагу. Она питает бойца своей силой, даёт ему опору. У воина мужественное, волевое лицо. В глазах непреклонная решимость, мускулы напряжены. Воин-богатырь – это глубоко эмоциональный, обобщённый образ нашего советского народа. Лицо солдата – портрет командующего 62-й армии Василия Ивановича Чуйкова.

Защитник Сталинграда символично закрывает собой «Родину-мать», встав несокрушимой стеной на пути врага. Скальное основание монумента испещрено надписями: *«Стоять насмерть»*, *«За Волгой для нас земли нет»*, *«Ни шагу назад!»*, *«Каждый дом – это крепость»*, *«Не посрамим священной памяти»*. Такие надписи солдаты оставляли на стенах обороняемых ими домов, с этими словами они шли в бой.

По обе стороны от монумента расположены рельефные стены-руины, на которых изображены сцены боёв, цитаты и присяги, произнесённые защитниками города.

Объект 2 – Памятник «Родина-мать зовёт!»

Главный скульптор: Е.В. Вучетич.

Скульпторы: М.С. Алешенко, В.Е. Матросов, Л.М. Майстренко, А.А. Мельник, В.А. Моргунов, А.С. Новиков, А.А. Тюренов.

Главный архитектор: Я.Б. Белопольский.

Архитекторы: В.А. Демин, Ф.М. Лысов.

Руководитель инженерной группы: Н.В. Никитин.

Местонахождение: г. Волгоград, Мамаев курган, проспект им. В.И. Ленина.

Памятник «Родина-мать зовёт!» является частью мемориального комплекса «Героям Сталинградской битвы» на Мамаевом кургане. Это один из самых величественных и символических памятников Великой Отечественной войны.

Скульптура изображает женщину, шагнувшую вперёд с поднятым мечом. Левой рукой она указывает на запад, призывая своих сыновей и дочерей на новые ратные подвиги до полной победы. В её облике соединены материнская забота и воинственная решимость. Суровое волевое лицо, развевающиеся на ветру волосы и одежда – все это олицетворяет непреодолимую силу, экспрессию и страстный призыв к наступлению, к освобождению своего Отечества. Огромный меч в её руке символизирует решимость народа сокрушить захватчиков, а устремлённый вперёд жест – зов к борьбе, к победе.

Кто был прототипом скульптуры доподлинно неизвестно. Наиболее вероятно, что фигуру Родины-матери главный скульптор лепил с советской спортсменки-дискоболки Нины Думбадзе, а лицо – со своей жены Веры.

Высота памятника вместе с мечом составляет более 85 м., что делает его одним из самых больших скульптурных сооружений мира. Открыт он был в 1967 году. Общий вес сооружения – 8 тыс. т. Создатели монумента восхищались героизмом защитников Сталинграда.

13 сентября 1942 года получившие подкрепление гитлеровцы предприняли попытку решающего штурма. Они прорвались в центр Сталинграда в районе вокзала и захватили важнейший узел обороны – Мамаев курган.

В распоряжение Василия Ивановича Чуйкова была передана, прибывшая из резерва 13-я гвардейская стрелковая дивизия Александра Ильича Родимцева. В ночь на 15 сентября она переправилась через Волгу и контратаковала врага. За один день потери дивизии составили более половины личного состава, но она удержала ключевые рубежи. Мамаев курган был отбит.

В ходе Сталинградской битвы в боях на главной высоте России, как ее стали называть, принимали участие более 36 частей и соединений. По 10–12 раз в день враг атаковал советские позиции. В сентябре–октябре 1942 года бывали дни, когда вершина Мамаева кургана несколько раз в день переходила из рук в руки. Но его восточные склоны немцам так и не удалось захватить благодаря героическим действиям дивизий Александра Ильича Родимцева и Николая Филипповича Батюка. 135 дней здесь не утихали бои. Особенно тяжёлые схватки шли против немецких 295-й и 71-й пехотных дивизий.

Командующий 62-й армией Василий Иванович Чуйков в своей книге «Сражение века» писал: *«Противник понимал, что, завладев Мамаевым курганом, он будет господствовать над городом, заводскими поселками и над Волгой. Для достижения этой цели он не жалел ни сил, ни средств. Мы, в свою очередь, решили во что бы то ни стало удержать Мамаев курган. Здесь были разгромлены многие танковые и пехотные полки и дивизии противника, и не одна наша дивизия выдержала жесточайшие бои, бои на истребление, невиданные в истории по своему упорству и жестокости».*

26 января 1943 года Мамаев курган был полностью освобожден от врага. Эта победа во многом сорвала планы противника овладеть городом и выйти к Волге.

После того, как смолкли бои, склоны кургана были сплошь усеяны осколками мин, бомб, снарядов. Земля была начинена кусочками

смертоносного металла. На каждом квадратном метре можно было обнаружить от 500 до 1250 осколков. Каждый метр земли Мамаева кургана полит кровью защитников. Фактически именно здесь решалась судьба всей страны.

Поэтому памятник «Родина-мать зовёт!» установлен на Мамаевом кургане как символ несокрушимого духа советского народа, его готовности защитить Родину любой ценой. Он напоминает нам о цене Победы и о том, что память о подвиге должна жить вечно.

Объект 3 – Стена Родимцева

Авторы: архитектор не установлен.

Местонахождение: г. Волгоград, набережная 62-й Армии, напротив музея-панорамы «Сталинградская битва».

«Стена Родимцева» в Волгограде – место боёв 13-й гвардейской стрелковой дивизии 62-й армии под командованием Александра Ильича Родимцева. Официально памятник носит название «Опорная стена» – это участок причальной и опорной укрепительной стены на берегу Волги. Она была построена из бутового камня в конце XIX века как часть соляной пристани, выполняла инженерно-гидротехнические функции – укрепляла берег и служила причалом для кораблей.

Название стены связано с событиями ночи с 14 на 15 сентября 1942 года, когда к ней приставали бронекатера, лодки и прочие плавсредства, перебрасывавшие, в занятый немцами центр города, 13-ю гвардейскую стрелковую дивизию под командованием генерал-майора А.И. Родимцева. Это стало одним из ключевых операций в битве за Сталинград.

А.И. Родимцев родился в 1905 году в селе Шарлык (ныне Шарлыкский район, Оренбургская область). В 1927 году вступил в ряды Красной Армии. С начала Великой Отечественной войны Александр Родимцев был назначен командиром 5-й воздушно-десантной бригады, позже преобразованной в 13-ю гвардейскую стрелковую дивизию.

Боевой путь дивизия А.И. Родимцева начала еще в 1941 году. За успешные боевые действия под Курском в марте 1942 года она была награждена орденом Ленина, а командиру было присвоено воинское звание генерал-майора.

14 сентября 1942 года 13-я гвардейская стрелковая дивизия переправилась через Волгу в районе центральной набережной, где и стоит опорная стена. А.И. Родимцев лично руководил высадкой у пристани. Передвигались бойцы под артиллерийским и авиационным огнём противника.

В течение нескольких часов дивизия вступила в бои в центре города – гвардейцы штыковыми атаками выбили немцев с железнодорожного вокзала, отбросив их на запад площади 9 января. Дивизия заняла и укрепила ключевые здания: мельницу Гергардта, дом Павлова, дома на ул. Советской. Вновь и вновь немцы переходили в атаки с танками и авиацией. В подвалах зданий оставались десятки мирных жителей.

Потери были ужасающими: из около 10 тыс. воинов, переправленных в сентябре, к концу месяца осталось не более 3 тыс. Но именно молниеносный ввод 13-й гвардейской дивизии в центр Сталинграда 14 сентября 1942 года остановил прорыв вермахта к Волге.

Родимцевцы удерживали центральный участок города вплоть до контрнаступления Красной Армии. Родимцев и его бойцы стали символами не только стойкости, но и готовности к самопожертвованию: «Стоять насмерть!» – так сформулировал задачу сам командир. За боевые заслуги он получил звание Героя Советского Союза. После войны Родимцев командовал дивизиями и корпусами, а в 1961 году получил звание генерал-полковника.

Сегодня «Стена Родимцева» сохраняет свой аутентичный внешний облик и служит напоминанием о сражениях 1942 года.

В январе 1943 года на причальной стене появилась надпись: «Здесь стояли насмерть гвардейцы Родимцева» – как символ героизма и решимости. Уже после окончания Сталинградской битвы её дополнили строкой: «Выстояв, мы победили смерть».

Объект 4 – Дом Павлова

Архитектор: С.Е. Волошинов.

Адрес: г. Волгоград, ул. Советская, д. 39.

Сталинградские улицы превращались в поле боя. Еще 23 августа 1942 года немцы осуществили массированный налёт люфтваффе (около 2 тыс. самолётов). Соединения вермахта вышли к Волге на севере Сталинграда. Через два дня 6-я армия Паулюса достигла окраин города. 24–25 августа Сталинград подвергся сильнейшим бомбардировкам, в результате которых погибли более 2,3 тыс. жителей. Было разрушено множество зданий. Горели зернохранилища и резервуары с топливом. Огненная река нефти текла вниз по Волге. На улицах города начались ожесточенные бои.

25 августа в Сталинграде было введено осадное положение. Защитники города проявили исключительную стойкость и массовый героизм. Несмотря на обстрелы и бомбардировки, продолжала действовать часть заводов и мастерских. Прямо из цехов Сталинградского тракторного завода танки

вступали в бой с врагом. Неоднократно враг занимал территории тракторного завода, заводов «Баррикады» и «Красный Октябрь».

Василий Иванович Чуйков применял тактику ближнего боя – «цепляться за врага», чтобы лишить немцев возможности использовать авиацию и танки. Каждый квартал обороняли отдельные подразделения. Легендарными стали подвиги бойцов 13-й гвардейской стрелковой дивизии генерала Александра Ильича Родимцева.

Каждый дом, каждая улица становились крепостью. Солдаты и мирные жители бок о бок сражались за каждый метр родной земли.

В историю вошли подвиги бойцов гарнизона под руководством старшего сержанта Якова Федоровича Павлова и лейтенанта Ивана Филипповича Афанасьева в составе 3-го батальона 42-го гвардейского стрелкового полка 13-й гвардейской стрелковой дивизии. В сентябре 1942 года двум группам советских воинов дивизии была поставлена задача занять два однотипных здания на площади Ленина и, закрепившись в них, препятствовать попыткам гитлеровцев прорваться здесь к Волге. Обе группы справились со своей задачей. С 26 сентября 1942 года 58 дней и ночей 24 воина во главе с Павловым и Афанасьевым держали оборону одного из зданий. Его месторасположение у большой площади позволяло контролировать простреливаемые направления до 1 км к северу, югу и западу и обеспечить защиту важного участка волжской набережной. Бойцы укрепляли дом как могли: минировали подступы, ставили проволоку, в окнах – несколько пулеметов, пробивали проходы между квартирами и этажами, прокопали ход сообщения к своим позициям и к Волге. В ходе героической обороны четырехэтажного дома в центре города советские бойцы уничтожили значительное число гитлеровцев. Это здание вошло в историю как «Дом Павлова» – так обозначил на карте этот дом заместитель Верховного Главнокомандующего Вооружёнными силами СССР Георгий Константинович Жуков.

Позднее Маршал В.И. Чуйков вспоминал: *«Эта небольшая группа, обороняя один дом, уничтожила вражеских солдат больше, чем гитлеровцы потеряли при взятии Парижа»* (как известно Германия разгромила французскую армию всего за 44 дня активных боёв!).

27 июня 1945 года младшему лейтенанту Я.Ф. Павлову было присвоено звание Героя Советского Союза.

После войны дом Павлова был одним из первых восстановленных зданий Сталинграда. На его торцах – две мемориальные стены, на одной из которых перечислены защитники, а на другой знаменитая надпись «В доме этом слились воедино подвиг ратный и трудовой» и сохраненная

оригинальная надпись: «Отстоим родной Сталинград!».

Дом Павлова является символом обороны Сталинграда и несокрушимой воли к Победе советского народа.

II этап

Объект 5 – Памятник «Соединение фронтов»

Скульптор Е.В. Вучетич,

Архитекторы: Л.М. Поляков и В.К. Дятлов

Местонахождение: пос. Пятиморск Калачёвского района Волгоградской области, шлюз №13 Волго-Донского судоходного канала.

В конце октября 1942 года наступление немцев было остановлено на всем фронте. К середине ноября наступательные возможности противника окончательно иссякли.

Оборонительная операция в Сталинграде стоила жизней 324 тыс. советских воинов. Немецкие генералы вспоминали сражение за город как «не поддающуюся никакому описанию битву, ставшую символом борьбы двух враждебных миров».

Стойкость советских войск позволила в очередной раз выиграть время, мобилизовать резервы и подготовить контрнаступление в районе Сталинграда. Ко второй половине 1942 года советскому руководству удалось добиться общего превосходства над силами противника. Промышленность, переведенная на военные рельсы, стала быстро наращивать выпуск вооружения. Численность Красной Армии, несмотря на потери, тоже увеличивалась и приближалась к 6 млн 600 тыс. человек против 6 млн 200 тыс. вермахта и его союзников.

Уже в ходе оборонительного сражения советское командование приступило к разработке плана разгрома врага под кодовым названием «Уран», который был утвержден 13 ноября 1942 года. Согласно плану, предполагалось нанесение главного удара войсками Юго-Западного и Сталинградского фронтов таким образом, чтобы окружить гитлеровские армии, находящиеся в междуречье Волги и Дона. Контрнаступление на Волге готовилось особо тщательно в условиях полной секретности.

В районе Сталинградского сражения удалось добиться соотношения сил в нашу пользу. Красная Армия превосходила вермахт:

- по личному составу – на 10%;
- по самолётам – на 10%;
- по пушкам и миномётам – в 1,5 раза;
- по танкам и штурмовым орудиям – более чем в 2 раза.

19 ноября 1942 года в 7 часов 30 минут одновременно перешли в контрнаступление Юго-Западный фронт под командованием Николая

Федоровича Ватутина и Донской фронт под командованием Константина Константиновича Рокоссовского. А на следующий день перешли в наступление войска Сталинградского фронта под командованием Андрея Ивановича Ерёменко. Начался второй – наступательный этап Сталинградской битвы.

23 ноября 1942 года танковые и механизированные соединения Юго-Западного и Сталинградского фронтов вышли в районы посёлка Советский и города Калач-на-Дону, замкнув кольцо окружения группировки гитлеровских войск в междуречье Волги и Дона. 6-я армия Фридриха Паулюса и 4-я танковая армия Германа Гота оказались в котле. Общее число попавших в окружение фашистов превысило 330 тыс. человек.

2 февраля 1943 года немецкие войска в районе Сталинграда капитулировали. Битва завершилась полной победой Красной Армии. Всего в этом беспрецедентном сражении с обеих сторон участвовало более 2 млн солдат и офицеров.

Памятник «Соединение фронтов» посвящен встрече Юго-Западного и Сталинградского фронтов. Это событие положило начало полному окружению и уничтожению немецко-фашистских войск под Сталинградом.

Памятник был воздвигнут в середине 1950-х годов на правом берегу аванпорта шлюза № 13 Волго-Донского судоходного канала в 12 км от исторического места соединения фронтов, которое было затоплено Карповским водохранилищем в начале 1950-х годов во время строительства Волго-Донского судоходного канала.

Скульптурная композиция изображает четырёх бойцов в момент торжественной встречи двух фронтов: мотострелка, конногвардейца, пехотинца и танкиста. За их спинами находятся знамёна фронтов. Высота памятника – 16 м. У его подножия установлены две каменные тумбы с надписями, посвящёнными всем боевым частям, внёсшим вклад в окружение врага.

В 2022 году монумент отреставрировали в рамках подготовки к празднованию 80-летия Сталинградской Победы.

Сталинградская битва показала миру: нацистскую машину можно одолеть. С этого момента стратегическая инициатива перешла к Красной Армии. Это был поворотный пункт Великой Отечественной войны, доказавший, что воля народа, его единство и мужество способны переломить даже самые тёмные вражеские силы.

III этап

Объект 6 – Аллея Героев

Архитекторы: К.С. Алабян, Е.И. Левитан и Б.Г. Гольдман.

Местонахождение: г. Волгоград, ул. Аллея Героев.

Аллея Героев – это бульвар в центре Волгограда протяженностью 350 м. Он соединяет набережную им. 62-й Армии и площадь Павших Борцов, а также пересекает проспект им. Ленина, улицы Советскую и Чуйкова.

Аллея создана в 1950-е годы во время послевоенного восстановления города. Это памятное место, где 31 января 1943 года войска Донского фронта под командованием генерал-полковника Константина Константиновича Рокоссовского завершили разгром южной группы войск фашистской Германии, окружённой в районе Сталинграда, и водрузили Красное знамя Победы.

Одним из основных элементов Аллеи Героев является мемориал, включающий стелы Героев Советского Союза. На них увековечены имена 125 героев-участников Сталинградской битвы. Мемориал состоит из 6 вертикальных (по 3 с каждой стороны) и 4 горизонтальных стел. На вертикальных размещены имена героев, на горизонтальных – барельефы-макеты орденов и надписи «Герои Советского Союза, удостоенные звания за подвиги в Сталинградской битве» и «Волгоградцы – Герои Советского Союза и Кавалеры Орденов Славы трёх степеней».

По бокам аллея ограничена жилыми восьмиэтажными зданиями в стиле сталинского ампира. На крышах домов № 1 и № 2 установлены макеты ордена Ленина и медали Золотая Звезда, полученные городом за массовый героизм и мужество в защите Родины в Великой Отечественной войне.

На площади Павших борцов, откуда начинается Аллея Героев, расположены обелиск, братская могила защитников Сталинграда и Вечный огонь.

Близ площади Павших Борцов стоит легендарный Сталинградский тополь, который по праву называют символом Сталинградской битвы и живым памятником истории. Во время сражений за город дерево было буквально изрешечено пулями и осколками, но выжило. Весной 1943 года пережившее войну дерево зазеленело, а в мае 1945 года стало свидетелем первого Парада Победы на площади Павших Борцов. В 1975 году возле тополя установили гранитную мемориальную доску с надписью: «Тополь этот пронёс жизнь сквозь битву великую». В феврале 1993 года городские власти объявили тополь особо охраняемой территорией. По исследованиям специалистов, растению около 100 лет.

Аллея Героев – дорога памяти и славы, вымощенная не только камнем,

но и кровью, и подвигом. Каждая стела, каждое имя на мраморе – это голос бессмертного солдата, голос тех, кто в огне Сталинграда поднялся на смертный бой и не дрогнул перед железным валом врага.

Здесь, у стен великого города, решалась судьба всей страны, судьба человечества. Немецкая армия, сломившая Европу, была остановлена, разбита, обращена в бегство именно здесь – у Волги! Наши герои, простые сталинградцы, рабочие и крестьяне, офицеры и бойцы, показали всему миру: есть сила, которая не поддаётся никакому натиску. Эта сила – народ, эта сила – вера в Родину, эта сила – память, живущая в наших сердцах.

Аллея Героев – это не просто прогулка сквозь каменные обелиски. Это марш через историю. Это путь, по которому с нами идут те, кто пал, но победил.

И сегодня, склоняясь перед мрамором, мы говорим: враг был сокрушён, и это стало началом великой Победы! Мы – наследники победителей, и пока над Волгой шумят тополя, пока в наших сердцах горит вечный огонь – никто не посмеет стереть правду о Сталинграде, никто не сможет отнять у нас память и славу!

Часть 2. Луганская Народная Республика

IV этап

Объект 1 – Музейный комплекс боевой славы на реке Миус

Авторы: А. Гривский, М. Будневич, Ф. Мельников, Ю. Лецинский, Н. Подлесов, А. Игнатъев, И. Костюхин, О. Колюшкин, В. Новиков, Э. Озоль, В. Тихомолов.

Местонахождение: г. Красный Луч, г. Вахрушево, ул. Первая Лесная, 11, левый берег реки Миус.

Вероломное нападение фашистской Германии на СССР прервало мирный труд жителей Ворошиловградской области. На защиту Родины встали тысячи шахтеров, металлургов, машиностроителей, железнодорожников, тружеников полей. В июне 1941 года была сформирована и отправлена на фронт 214-я стрелковая дивизия.

На шахтах и заводах была организована военная трудовая вахта. 50 тыс. женщин приступили к работе на промышленных предприятиях, 5 тыс. сели за рычаги тракторов. В июле 1941 года было налажено массовое производство оружия, боеприпасов, обмундирования. 2 сентября на Ворошиловградском заводе им. Октябрьской революции завершилось строительство бронепоезда «За Родину!». Экипаж машины был сформирован из инженерно-технических работников завода.

Осенью более 309 тыс. рабочих и студентов было привлечено к строительству оборонительных сооружений вокруг Ворошиловграда. Ими был выкопан противотанковый ров, сооружено до 300 дзотов и до 500 иных оборонительных сооружений.

Из жителей области было создано народное ополчение. В его состав вошло 30 полков и отрядов общей численностью 148 тыс. человек. Для подготовки добровольцев в Ворошиловграде было создано 23 военно-учебных пункта.

В связи с резким ухудшением положения на фронте в сентябре 1941 года была сформирована 395-я шахтерская стрелковая дивизия под командованием полковника А.И. Петраковского. Дивизия насчитывала более 12 тыс. бойцов, половину из которых составляли горняки.

Первый этап войны ознаменовался стремительным наступлением противника. В августе 1941 года немцы форсировали Днепр, в связи с чем Народный комиссариат обороны СССР издал указ о создании в тылу военно-экономической базы. В сентябре-декабре из области вглубь страны было перебазировано 150 предприятий и 269 тыс. жителей.

Битва за Донбасс с силами вермахта была длительной и упорной. На первом этапе войны на территории шахтёрского края были проведены две крупные оборонительные операции. Первая Донбасская оборонительная операция началась 29 сентября 1941 года, когда немцам удалось выйти на линию фронта от полуострова Рыбачий до г. Мелитополя. Немецкая группа армий «Юг» стремилась овладеть Донбассом и продолжить путь к Кавказу. План немцев заключался в том, чтобы двумя сходящимися ударами окружить основные силы Южного фронта и захватить Ростов-на-Дону. Противник смог обеспечить на разных участках фронта превосходство в живой силе, авиации и орудиях в два-три раза. Остановить наступление врага советские войска смогли лишь 13 октября в районе г. Таганрога по линии реки Миус.

В боях за Донбасс активное участие принимало народное ополчение, 33 истребительных батальона и экипаж бронепоезда «За Родину!». Несмотря на ожесточённое сопротивление Южного фронта, 26 октября 1941 года немцы заняли г. Сталино (современный г. Донецк).

К началу ноября 1941 года противник, разбив оборону, временно занял г. Ростов-на-Дону, но вскоре был отброшен на берега р. Миус, где закрепился до следующего лета. 31 октября 395-я и 383-я шахтёрские стрелковые дивизии в составе 18-й армии Южного фронта остановили фашистов на р. Миус у г. Красный Луч. Они стали железной стеной и сдерживали натиск противника до 18 июля 1942 года. В этот период дивизии отличились в боях у Штеровской электростанции, у с. Дмитровка, пгт. Нижний Нагольчик и

Княгиневка, сдерживая танковые дивизии фон Кляйста от прорыва на Ростов-на-Дону.

В оборонительных боях за Донбасс 145 снайперов 395-й шахтёрской дивизии уничтожили 3 623 фашиста. Имена Максима Брыскина, Александра Ипатова, Петра Фаустова и Василия Курки печатались во всех газетах и сводках Совинформбюро.

Донбасская оборонительная операция завершилась 4 ноября 1941 года отступлением Южного и Юго-Западного фронтов и обороной г. Ростова-на-Дону. Тем не менее, военно-стратегические планы противника были сорваны, а упрочнение позиций наших войск на р. Миус, отвлекающих на этот участок фронта значительные силы немецкой армии, оказало огромное влияние на положительный исход битвы за Москву.

В конце 1941 года срыв немецкого плана «молниеносной войны» стал очевиден, а существенные потери в живой силе и технике, которые советские войска смогли нанести противнику, позволили остановить наступление вермахта на линии Дебальцево-Попасная. Временная стабилизация ситуации позволила вернуть из эвакуации часть предприятий и укрепить позиции советских войск.

В 1965–1968 годах методом народной стройки у г. Красный Луч на месте бывших кровопролитных боев был возведен музейный комплекс и построен музей боевой славы на реке Миус. На его территории располагаются:

- памятник-монумент Шахтеров на вершине холма;
- лестница Героев;
- площадь Парадов;
- сад Победы;
- амфитеатр под открытым небом;
- батарея пушек и танк Т-34;
- музей боевой славы на реке Миус.

Объект 2 – Памятник политработникам Советской Армии («Комбат»)

Авторы: И.М. Чумак, И.А. Шеховцов, Т.Г. Довженко, В.А. Тищенко.

Местонахождение: около трассы Луганск–Лисичанск, в 8-ми км на юг от пгт Славяносербск.

Летом 1942 года из-за очередного наступления немцев в районе Крыма и Харькова вновь стала реальной угрозой оккупации Донбасса. 7 июля началась вторая Донбасская оборонительная операция. 1-я танковая армия Клейста нанесла удар советским войскам в районе Славянска, а 17-я армия – от Артемовска до Ворошиловграда. Абсолютное господство в воздухе

немецкой авиации позволило противнику к 13 июля занять основные районы Ворошиловградской области и начать массированную бомбежку Ворошиловграда.

Советские войска героически обороняли город. 12 июля 1942 года под Ворошиловградом 4-я стрелковая дивизия под командованием генерал-майора Ивана Павловича Рослого вела упорные кровопролитные бои с превосходящими силами противника всего в 30 км от города.

Фашисты иступленно бросались в атаку за атакой. Убитых и раненых было много. 220-й, сильно поредевший полк, отбивал уже десятую или одиннадцатую атаку. К концу дня был ранен командир роты старший лейтенант Петренко. Его заменил младший политрук Алексей Георгиевич Еременко. После ожесточенной бомбежки, при поддержке танков и артиллерии, фашисты пошли в очередную атаку. И тогда, поднявшись во весь рост, со словами: *«За мной! За Родину! Вперед!»* А.Г. Еременко увлек за собой роту навстречу цепям гитлеровцев. Атака была отбита, но политрук погиб.

На передовой плечом к плечу с солдатами по всему фронту работали фронтовые корреспонденты. Именно на этом участке фоторепортёр Макс Владимирович Альперт сделал снимок «Комбат», который облетел весь мир.

Из его воспоминаний: *«Этот снимок я сделал во время боя. Гитлеровцы поднялись в атаку. Невдалеке от меня поднялся во весь рост офицер, за ним – бойцы. Я успел два раза нажать на спуск камеры, и тут вражеский осколок разбил объектив аппарата ... Среди атакующих пронеслось: “Комбата убили”! Думал, что кадр испортился, потому на месте и не стал уточнять фамилии командира, поднявшего солдат в атаку. В редакции проявил пленку и сам удивился: изображение на негативе оказалось отличным».*

Снимок М.В. Альперта экспонировался на первой Московской выставке «Великая Отечественная война» и завоевал Большую золотую медаль. Его напечатали многие газеты и журналы мира. Он вошёл в золотой фонд летописи Великой Отечественной войны.

7 мая 1980 года, в канун 35-летия Великой Победы, возле трассы Луганск–Лисичанск в 8-ми км на юг от города Славяносербска около предполагаемого места боя, был установлен одиннадцатиметровый памятник, отлитый из бронзы. Он представляет собой скульптурную композицию советского офицера в полный рост, установленную на стилобате. Он изображен с высоко поднятой правой рукой с пистолетом, левая рука чуть отведена в сторону в призывном жесте. У подножия, на гранитной бровке перед площадью установлена мемориальная плита с

надписью: *«В честь героического Подвига политработников Советской Армии в Великой Отечественной войне 1941–1945 гг.»*.

17 июля 1942 года начался оборонительный этап Сталинградской битвы – самого крупного сражения Второй мировой войны, и в этот же день немцы заняли Ворошиловград. Северный фланг Южного фронта был разгромлен, и уже 22 июля оккупирован последний город области – Свердловск.

В результате второй Донбасской оборонительной операции советские войска под ударами превосходящих сил врага отступили за реку Дон, оставив важнейший экономический регион Советского Союза – Донбасс.

V этап

Объект 3 – Братская могила жертв фашизма

«Не забудем! Не простим!»

Авторы: В.Х. Федченко, В.И. Агibalов, В.И. Мухин.

Местонахождение: юго-восточная окраина города Луганска, в 150 м от трассы Луганск-аэропорт, противотанковый ров.

Оккупация нацистами Донбасса привела к установлению «нового порядка». Территория региона вошла в рейхскомиссариат «Украина». Начались массовые расстрелы, аресты, депортация местного населения.

Первыми попали в категорию, подлежащую уничтожению, партийные, руководящие работники, политруки и офицеры. Так, в первые дни оккупации в Новосветловском районе немцы расстреляли председателя райисполкома В.И. Белоусова, его заместителя А.И. Бабич и других партийных граждан. Всего в области было уничтожено более тысячи коммунистов и комсомольцев.

Расстреливали также стариков, инвалидов, детей, психически больных и беспомощных людей. Например, в марте 1943 года в селе Иллирия Лутугинского района были расстреляны 15 стариков, находящихся в доме инвалидов. На хуторе Суходол Славяносербского района, где размещался интернат для детей-инвалидов, в июле 1942 года оккупанты расстреляли 19 тяжелобольных, остальные 66 детей умерли от голода после того, как у них отобрали все продукты.

В августе 1942 года в селе Успенка Лутугинского района было расстреляно 74 мирных жителя, а в селе Куцебровка убиты 25 женщин, которые пришли из шахтерских поселков обменять вещи на хлеб.

В апреле 1943 года в Попаснянском районе оккупанты заставили детей и подростков прочесывать заминированный партизанами Рубащанский лес, вследствие чего 37 детей погибло, десятки остались инвалидами.

Геноцид мирного населения имел массовый и систематический

характер. Самым ужасным и трагическим событием оккупационного времени стал массовый расстрел евреев Ворошиловграда. По указанию немецкой комендатуры многим семьям, в первую очередь еврейским, были вручены извещения с требованием явиться 1 ноября 1942 года к 6:00 на стадион им. Ворошилова (ныне – стадион «Авангард»), якобы, для отправки на самолетах в Палестину. И, действительно, с утра в городе был слышен гул самолетов, у которых прогревали двигатели. Это обстоятельство вселило людям надежду.

В указанное место пришли мужчины и женщины с грудными детьми на руках, больные и беременные, старики, дети. Часть пришедших гитлеровцы погрузили в автомашины, а остальных погнали пешком в район Острой Могилы.

Очевидцы описывали такую картину: приезжают две-три машины, становятся в ряд, звучит команда выходить, но никто не выходит. Тогда спускали собак на людей, и они сами выскакивали из машин. Их заставляли полностью раздеться, хорошую одежду немцы складывали в картонные коробки, а ветхую тут же сжигали. Вокруг горели костры. Человек тридцать немцев стояли в две шеренги. К ним подводили по одному человеку, с которых снимали все украшения – кольца, серьги, цепочки, вырывали золотые коронки. Все это складывали отдельно. Взрослых и детей старше 10 лет ставили в шеренгу к противотанковому рву. Люди брались за руки, и в них начинали стрелять. Тела сталкивали в противотанковый ров.

Маленьких детей не раздевали. Их отбирали у матерей, и отдавали к немцу в белом халате, который чем-то мазал им под носом. После этого детей сразу бросали в окоп. Ребят постарше, подростков, раздевали и заставляли закапывать уже расстрелянных. Потом их и самих расстреливали. Многие пытались убежать через окоп. Но там, по другую сторону рва патрулировал бронетранспортер, из которого в беглецов стреляли из пулемета. Два немца с пистолетами ходили между трупами и добивали раненых.

Людей расстреливали весь день, постоянно подъезжали все новые и новые машины. А закат в этот вечер был такой красный, прямо кровавый.

4 ноября 1943 года к окопам привезли пленных советских солдат, их заставили стаскивать убитых в противотанковый ров и закапывать. После этого пленных расстреляли и закопали там же.

После освобождения Ворошиловграда от нацистских захватчиков была создана Чрезвычайная государственная комиссия по расследованию массовых расстрелов граждан в Ворошиловграде. Ею было установлено, что за период оккупации общее число расстрелянных и замученных горожан

составило 8 тыс. человек. Большинство жителей были расстреляны в районе Острой Могилы. Там, в противотанковом рву, было найдено 1,8 тыс. человек. В 150 м от этой могилы была найдена еще одна, в которой находилось 75 трупов женщин и детей, далее, в 30 м – еще 26 трупов. Всего – 1 901 жертва нацистов. В этот день по области нацистами было уничтожено около 3 тыс. евреев.

При осмотре останков медицинскими экспертами были обнаружены ранения различных частей тела, лица, головы, глаз. Некоторые из погибших имели несколько ранений. Убитые нацистами дети имели следы переломов рук, ног, выколотых глаз и прочих повреждений, что указывало на факты издевательств перед убийством. Многие были изуродованы настолько, что опознать их не представлялось возможным.

В другой части города, в районе Иванищева Яра, была обнаружена яма с 56 трупами мужчин, из которых несколько было в военной форме. Комиссия установила, что указанные жертвы явились результатом расправы над мирным населением 1 ноября 1942 года и 21 января 1943 года.

В первые же дни после освобождения Луганска художники представили на утверждение бюро Ворошиловградского обкома КП(б)У макет будущего памятника. Уже в 1945 году зверски истребленным людям был установлен памятник «Не забудем! Не простим!». На постаменте преклоненная фигура бойца Советской Армии без головного убора, на руках у него завернутый в плащ-палатку убитый ребенок. На входной арке надпись – «Не забудем! Не простим!». Высота скульптуры – 3,5 м, постамента – 4 м. В 1971 году памятник был реконструирован. Мемориал «Не забудем! Не простим!» называют Луганским «Бабым Яром».

VI этап

Объект 4 – Памятник «Клятва»

Авторы: В.И. Мухин, В.Х. Федченко, В.И. Агibalов, А.А. Сидоренко.

Местонахождение: г. Краснодон, площадь имени «Молодой гвардии».

Массовые убийства, террор, грабежи населения вызвали всеобщее сопротивление, которое осуществляли партизанские отряды и подпольные группы. В их состав входили как специально обученные коммунисты и комсомольцы, так и примкнувшие к антифашистскому движению граждане. По самым неполным подсчетам, в антифашистском движении на Ворошиловградщине принимали участие около 40 подпольных групп и 16 партизанских отрядов. Тесная связь с подпольщиками позволяла партизанам получать важные разведданные. Ими были уничтожены более 3 тыс. оккупантов, коллаборационистов, взорвано 15 мостов, десятки промышленных объектов, 5 складов, около трех десятков машин.

Перенесемся в Краснодар 1942 года. 20 июля. Немцы оккупировали город. Завоеватели принесли с собой новый порядок. Приказ немецкого коменданта гласил: *«За неподчинение новому порядку – расстрел, за неявку на регистрацию – расстрел, за слушание радиоприемника тоже расстрел»*. Возле водопроводной колонки было вывешено объявление: «Вода только для немецких солдат. Русские, берущие отсюда воду, будут расстреляны». 29 сентября в городском парке Краснодона гитлеровцы живьем закопали тридцать два шахтера, которые саботировали работу шахт.

Это страшное событие стало точкой отсчета в создании 30 сентября 1942 года молодежной подпольной организации «Молодая гвардия». В штаб организации вошли: Иван Земнухов, Сергей Тюленин, Василий Левашов, Ульяна Громова, Любовь Шевцова, Олег Кошевой, Виктор Третьякевич. Возглавил ее самый опытный – Иван Туркенич. В целом организация насчитывала около 110 человек и была поделена на пятерки. Считалось, что так тяжелее было вычислить ее участников. Зачастую даже сами члены организации не знали, кто состоит в ее рядах.

Самому младшему из них было 14 лет, а в основном это были семнадцати-восемнадцатилетние ребята. Многие из них учились раньше в одной школе, четвертой; они дружили, вместе мечтали о будущем, читали, хулиганили. Одни готовили себя к большим и славным делам, другие – мечтали об обычном мирном счастье, крепкой семье, доме. Но ни один из них не хотел видеть свою Родину захваченной фашистами.

Молодогвардейцы активно боролись с врагом. На стенах домов, у дверей немецкой комендатуры то и дело появлялись советские листовки. Информацию для них ребята получали из сводок Совинформбюро, слушая дома у Олега Кошевого ламповый радиоприемник. Последние известия кратко записывали, а затем составляли листовки, которые еженедельно информировали население о событиях на фронте, в советском тылу, в мире.

Ребята смогли собрать примитивную типографию, где печатались листовки, небольшие плакаты и временные комсомольские билеты.

По негласному правилу листовки размещались в местах большого скопления людей: базар, водопровод, ручная мельница. Расклеивать ребята ходили обычно по двое – парень и девушка, чтобы не вызывать подозрение. Иногда собирались группами и, изображая веселящуюся молодежь, разбрасывали листовки.

Однажды ночью Люба Шевцова пробралась в здание почты и похитила несколько писем жителей Краснодона, находившихся в Германии. Они были распространены по городу как листовки, рассказывающие об ужасах немецкой каторги. В результате, проводимая гитлеровскими властями

вербовка желающих ехать в Германию, была сорвана.

Не забывали молодогвардейцы и об арестованных советских военных. На деньги финансового фонда, сформированного из комсомольских членских взносов, приобретались и тайком переправлялись в гестаповские застенки продукты. Они освободили более 90 советских бойцов и командиров из концентрационного лагеря и организовали побег двадцати военнопленных из Первомайской больницы.

Накануне очередной годовщины Октябрьской революции молодогвардейцы сшили красные флаги и в ночь на 7 ноября 1942 года прикрепили их веревками к трубам на всех административных зданиях Краснодона.

В ночь с 5 на 6 декабря 1942 года, в День Конституции СССР, молодогвардейцы устроили поджог здания немецкой биржи труда. Там хранились списки людей, отобранных для отправки на принудительные работы в Германию. Тем самым около 2,5 тыс. юношей и девушек из Краснодонского района были спасены от насильственного вывоза. Пожар разъярил оккупантов. Из Ворошиловграда были вызваны специальные агенты, но следы молодогвардейцев таинственно затерялись в изогнутых улочках шахтерского городка.

Благодаря подпольщикам в городе то и дело исчезали груженные автомашины, у немецких солдат пропадали автоматы, пистолеты, патроны, обмундирование, теплые вещи, посылки. К началу декабря 1942 года молодогвардейцам удалось собрать большое количество оружия, предназначенного для выступления в помощь Красной Армии.

В центре города Краснодона расположен памятник под названием «Клятва». Его открытие состоялось 12 сентября 1954 года. Пятифигурная композиция установлена на постамент сложной конфигурации, выполненный из розового гранита. В центре на фоне слегка развернутого флага – фигура Олега Кошевого, по обе стороны от него – фигуры Ивана Земнухова и Сергея Тюленина с автоматом в руке. На переднем плане – скульптура в полный рост Любови Шевцовой и склоненной на одно колено Ульяны Громовой.

Память о героях-молодогвардейцах хранят экспозиции Краснодонского ордена Дружбы народов музея «Молодая гвардия».

Объект 5 – Мемориальный комплекс «Непокоренные»

Авторы: Н.В. Можяев, Н.А. Щербаков, Г.К. Слепцов, В.Г. Десятничук, М.Г. Булкин.

Местонахождение: г. Краснодон, ул. Энгельса.

«Молодая гвардия» просуществовала до января 1943 года. Перед Новым годом молодогвардейцы совершили нападение на немецкие грузовики с подарками для солдат вермахта, что стало фактической причиной первых арестов и раскрытия всей организации.

1 января 1943 года начинаются аресты. В тюрьму брошено большинство молодогвардейцев. Именно там их сажали на раскаленные печи, вырезали пятиконечные звезды на груди, на щеках, на лбу и на спине. Это было очень страшно. Свидетельства самих подпольщиков – это записки, переданные ребятами из тюрьмы. Клава Ковалёва писала: *«Дорогая мамочка! Если папа будет жив, пусть отомстит Приходько Роману и Букинову Порфиру по лозунгу «кровь за кровь, жизнь за жизнь». Домой не вернусь, спрячьте дневник»*. Молодогвардейцы абсолютно трезво оценивали ситуацию, знали, что живыми им не выйти.

Всех арестованных по очереди вызывали на допрос, били, истязали. Из материалов следственных документов по делу краснодонских подпольщиков: *«Всех без исключения молодогвардейцев избивали до потери сознания, им ломали руки, ноги, затем обливали холодной водой и бросали в карцер, где инсценировали казнь через повешение. Иван Земнухов был ослеплен во время побоев, осколки очков вонзились ему в глаза»*.

«Мучения, которым их подвергали, были мучениями, уже не представимые человеческому сознанию, немыслимые с точки зрения человеческого разума и совести» – писал А. Фадеев в романе «Молодая гвардия».

15, 16 и 31 января 1942 года ребят-молодогвардейцев увозили к шурфу шахты №5, истерзанных, измученных, но непокоренных.

15 января у Анатолия Попова был день рождения. Ему исполнилось 19 лет. Найдя в камере маленький клочок бумаги, он пишет последнюю записку своей матери: *«Дорогая мамочка, поздравь меня с днем рождения. Утри слезы, не плачь»*. А вечером он был живьем сброшен в шурф на глубину 53 метра. Вслед за людьми каратели скинули в шахту шахтёрские тележки и бросили несколько гранат.

В конце января 1943 года Любу Шевцову, Олега Кошевого, Дмитрия Огурцова, Семена Остапенко и Виктора Субботина под усиленным конвоем доставили в жандармерию города Ровеньки. В начале февраля, после жестоких пыток, они были расстреляны в Гремучем лесу.

Буквально две недели не дожили подпольщики до прихода частей Красной Армии. 14 февраля 1943 года Краснодон был освобожден от немецко-фашистских захватчиков. Матери молодогвардейцев подошли к генерал-майору Д.Д. Лелюшенко с просьбой помочь поднять тела их детей. Всего из шурфа было извлечено 71 тело, 7 человек не были опознаны.

1 марта 1943 года на центральной площади города Краснодона состоялись похороны участников «Молодой гвардии». 58 человек были похоронены в братской могиле, на которой установили обелиск. К 20-летию Победы в Великой Отечественной войне, на месте обелиска была установлена стела «Скорбящая мать».

13 человек похоронили в братской могиле посёлка Краснодон по просьбе родителей.

Руководители «Молодой гвардии» – Олег Кошевой, Ульяна Громова, Сергей Тюленин, Иван Земнухов, Любовь Шевцова, Иван Туркенич – посмертно получили высокое звание Героя Советского Союза. А 22 сентября 2022 года Президент России Владимир Путин присвоил звание Героя России Виктору Третьякевичу.

Имена героев-молодогвардейцев носят сегодня школы, улицы, молодежные организации многих городов бывшего Советского Союза. В 1954 году на месте шурфа шахты № 5 был установлен небольшой каменный обелиск. Существенно обновили мемориал в 1982 году в честь 40-летия создания «Молодой гвардии». Появились четыре пилоны высотой 16, 13, 11 и 7 метров, которые символизируют стены шахтного шурфа. Внутри – фигуры героев «Молодой гвардии». Своим художественным образом они передают последние мгновения жизни подпольщиков. На внешних сторонах пилонов надписи: «Бессмертие вам и любовь всенародная», «Мужеству и непокорённости вашей – бессмертие», «Верности клятве вашей – бессмертие», «Любви вашей к Родине – бессмертие».

В 2022 году Российским военно-историческим обществом был реставрирован памятник, стелы с именами и портретами молодогвардейцев, установлен Вечный огонь.

VII этап

Объект 6 – Мемориальный комплекс памяти героев обороны Луганска «Острая могила»

Братская могила советских воинов

Авторы: В.И. Мухин.

Памятник «Знамя не умирает»

Авторы: В.Х. Федченко, Н.Л. Бунин, Г.Г. Смешной.

Обелиск «Памяти героев обороны Луганска»

Авторы: В.И. Мухин, В.Х. Федченко, В.И. Агибалов.

Местонахождение: г. Луганск, курган «Острая могила».

Зимой 1942 года благодаря успешному контрнаступлению под Сталинградом и ликвидации крупной группировки врага в междуречье Волги и Дона, советские войска перешли в наступление на Донбасском направлении. Прорвав немецкую оборону, 18 декабря 1942 года войска Юго-Западного фронта освободили первый населенный пункт Донбасса – село Пивневку Меловского района Ворошиловградской области. К концу декабря был освобожден ряд населенных пунктов Марковского, Беловодского и Меловского районов. Тем не менее, полностью освободить Донбасс зимой 1942–1943 года Красной Армией не удалось.

Окончательный разгром немецко-фашистских дивизий под Сталинградом в январе–феврале 1943 года позволил советским войскам успешно перейти в наступление на Юго-Западном и Южном направлениях. В начале 1943 года командующий войсками Юго-Западного фронта Николай Федорович Ватутин разработал план наступательной операции под кодовым названием «Скачок», которая реализовывалась с 29 января по 18 февраля 1943 года.

Вокруг Ворошиловграда немцы создали три оборонительных рубежа и опоясали город кольцом из 3 тыс. ДОТов, ДЗОТов, противотанковых рвов, заминированных участков и многочисленных инженерных сооружений.

30 января 1943 года в наступление на ворошиловградском направлении перешли 3-я гвардейская армия под командованием генерала Д.Д. Лелюшенко и 5-я танковая армия генерал-майора И.Т. Шлёмина. Было решено нанести удар в районе Ворошиловграда, окружить и уничтожить врага.

Освобождение Ворошиловграда было начато утром 5 февраля. В результате ожесточенного боя, к концу дня советским войскам удалось прорвать две линии обороны и выйти на подступы к городу.

«Острая могила» – ключевая высота на подступах к Ворошиловграду с абсолютной отметкой 198 м. В 1942 году Острая могила была превращена немцами в мощный укрепленный узел. 7 февраля 1943 года 279-я стрелковая дивизия Красной Армии овладела Острой Могилой, продолжая совместно со 2-м танковым корпусом бои на южной окраине города и отражая непрерывные контратаки противника. Далее продолжались позиционные бои, и окончательно Острая могила перешла под контроль советских войск 13 февраля.

В начале февраля 1943 года 8-й кавалерийский корпус генерал-майора Михаила Дмитриевича Борисова в составе 21-й, 55-й Алтайской и 112-

й Башкирской кавалерийских дивизий совершили «Дебальцевский рейд» в тыл врага. Прорыв немецкой обороны на 160 км стал шоком для вермахта. Кавалеристы уничтожили до 1 тыс. немецких солдат и офицеров, захватили 17 орудий и 25 танков, 10 эшелонов с боевой техникой и снарядами, несколько складов, разрушили железнодорожное полотно. Это был последний в истории мировой кавалерии глубокий рейд.

В ночь с 13 на 14 февраля 1943 года части 59-й гвардейской, 279-й и 243-й стрелковых дивизий 18-го стрелкового корпуса генерал-майора Михаил Иванович Запорожченко начали штурм немецких позиций и к 10 часам утра освободили Ворошиловград от немецко-фашистских захватчиков. А 15 февраля на улице Ленина командующий Юго-Западным фронтом Н.Ф. Ватутин принимал парад освободителей.

Но враг не хотел смириться с потерей и пытался удержаться на подступах к городу. Сражения в районе сельскохозяйственного института и парка Горького продолжались до 16 февраля 1943 года.

В кровопролитных сражениях за Ворошиловград погибло более 10 тыс. воинов, но память о них живёт.

После освобождения города на Острой могиле были захоронены 250 бойцов и командиров Красной Армии, погибших при освобождении Ворошиловграда. В 1945 году на братской могиле был воздвигнут монумент в форме пирамиды, на вершине которой бронзовый орел с расправленными крыльями держит в клюве развернутое гвардейское знамя со словами: «*Слава героям Великой Отечественной войны*». Под флагом располагается изображение гвардейского знака. Слева размещены 10 мемориальных плит, увековечивающих фамилии погибших воинов.

В 1965 году, в дни празднования 20-летия победы над фашистской Германией, на Острой Могиле был установлен памятник «Знамя не умирает». Он представляет собой скульптурную композицию двух советских воинов, установленную на железобетонный постамент. Раненый воин, который уже прошел долгий путь войны, передает флаг молодому бойцу. Так авторы монумента в камне увековечивают преемственность поколений. Скульптурная композиция – символ боевой доблести и верности советскому народу.

В 2023 году по решению Президента России Владимира Владимировича Путина Российским военно-историческим обществом была проведена реконструкция всех элементов мемориального комплекса. Кроме того, был установлен 20-метровый обелиск с рубиновой звездой, размещены четыре бронзовые фигуры воинов-защитников Луганска из разных исторических периодов – 1919, 1943, 2014 и 2023 годов.

Объект №7 – Мемориальный комплекс «Саур-Могила»

Авторы: Ф.А. Коцюбинский, И.С. Горовой, К.А. Кузнецов, М.И. Потипако, А.Ф. Игнащенко, И.Л. Козлингер.

Местонахождение: около с. Сауровка муниципального округа Шахтёрский, курган «Саур-Могила».

К 20 февраля 1943 года советские войска освободили города Свердловск, Ровеньки, Антрацит. Однако наступление Красной Армии остановилось. Немецкому командованию удалось обеспечить двойное преимущество в танках и основательно закрепиться на линии реки Миус.

За годы оккупации фашисты создали здесь мощный оборонительный рубеж и называли его «Миус-фронт». «Здесь должна пройти граница третьего рейха!!!» – твердил в истерике Гитлер. Основная линия обороны начиналась у побережья Азовского моря и проходила по высокому правому берегу реки Миус до города Красный Луч. При создании линии обороны захватчиками было задействовано более 800 населённых пунктов. Ширина минных полей составляла не менее 200 м, общая длинна окопов, противотанковых рвов и траншей – 2 540 км. По глубоким траншеям курсировали грузовые автомобили с миномётами и пулемётами, за ними находились вкопанные в землю танки.

В июле 1943 года началось немецкое наступление на Курской дуге. Перед Южным фронтом была поставлена задача отвлечь резервы на себя. Поэтому 17 июля началась Миусская наступательная операция. Немецкое командование сразу ввело в бой большие силы авиации, шесть дополнительных дивизий и танковый корпус СС. Южный фронт сковал 1-ю и 6-ю танковые армии противника на Донбассе, не позволив немцам перебросить ни одной дивизии на Курскую дугу.

Опыт Миусской операции был учтён советским командованием при проведении Донбасской наступательной операции. Она проводилась силами Южного и Юго-Западного фронтов с 13 августа по 22 сентября 1943 года.

13 августа 1943 года со штурма оборонительных немецких рубежей на Северском Донце началось наступление 1-й гвардейской армии. 16 августа в районе Изюма в бой вступила ударная группировка Юго-Западного фронта. Это наступление позволило Южному фронту под командованием генерал-полковника Фёдора Ивановича Толбухина 18 августа начать последний штурм Миус-фронта. Были задействованы все виды орудий, которыми на тот момент обладала Красная Армия: мощная артподготовка из орудий всех калибров, огненный смерч «Катюш», авиационная атака, после пошли танки, а с ними пехота ... Не выдержав такого мощного наступления, Миус-фронт «треснул».

Уже 28 августа 1943 года начался штурм Саур-Могилы – кургана, высотой 277,9 м. Курган был выбран в качестве наблюдательного пункта 6-й армии вермахта. В его окрестностях фашисты возвели оборонительные сооружения первой линии Миус-фронта. Утром 31 августа 1943 года, ценой жизни 18 тыс. бойцов, высота была взята.

1 сентября 1943 года Красная Армия начала активное освобождение населенных пунктов Донбасса. Были освобождены: Красный Луч, Штеровка, Снежное, Брянка, Ворошиловск (ныне – Алчевск), Славяносербск, Лисичанск, Парижская Коммуна (ныне – Перевальск), Кировск, Славянск, Краматорск, Дзержинск, Макеевка. 4 сентября был освобожден последний оккупированный город Ворошиловградщины – Рубежное, а 4 сентября официально считается Днём освобождения области от оккупантов.

На всех участках фронта сложилась благоприятная обстановка, что позволило уже 7 сентября 1943 года начать заключительный этап боёв за Донбасс. 8 сентября 1943 года 5-я ударная армия генерал-лейтенанта Вячеслава Дмитриевича Цветаева овладела Сталино (ныне – Донецк). Эта дата официально считается Днём освобождения Донбасса от немецко-фашистских захватчиков.

Общие потери Красной Армии в боях на Миус-фронте в период с 1941 по 1943 годы исчисляются в 833 тыс. человек.

Первоначально, после Великой Отечественной войны на Саур-Могиле поставили памятник, представлявший собой пирамиду высотой 6 м. А в сентябре 1967 года состоялось открытие памятника в его современном виде. На вершине кургана был установлен обелиск из железобетона, облицованный гранитом, высотой 36 м. У подножия обелиска была создана смотровая площадка и установлена девятиметровая скульптура советского солдата. На солдате плащ-палатка, которая развевается на ветру. Его правая рука поднята вверх, в ней автомат.

Летом 2014 года на землю Донбасса вновь пришла война. За Саур-Могилу шли ожесточённые сражения между ополченцами Донецкой Народной Республики и украинскими боевиками. Здесь появились новые захоронения, а мемориальный комплекс был фактически разрушен.

Летом 2022 года Российское военно-историческое общество и Министерство обороны Российской Федерации провели реконструкцию мемориала и добавлены новые элементы, посвящённые трагическим событиям 2014 года. А вот следы от обстрелов и взрывов на рельефах решили сохранить. В наизидание потомкам.

Торжественное открытие мемориального комплекса состоялось 8 сентября 2022 года. На Саур-Могиле вновь зажгли Вечный огонь!

VIII этап

Объект №8 – Памятник Героям Советского Союза («Пилон Славы»), могила Неизвестного солдата

«Пилон Славы»

Авторы: П.И. Кизиев, А.Ф. Самусь, А.А. Редькин.

Могила Неизвестного солдата

Авторы: Е.Ф. Чумак, А.Я. Долгополов, А.А. Редькин, Г.Г. Головченко.

Местонахождение: г. Луганск, пл. Героев Великой Отечественной войны.

Все дальше от нас 1945 год. Год, который принес Победу над коричневой чумой XX века – фашизмом. Тогда, в битвах за освобождение Ворошиловградщины, погибло более 120 тыс. человек. В кровопролитных сражениях только за Ворошиловград погибло более 10 тыс. воинов. Память о них живёт. Им поставлены памятники, их имена увековечены в названиях улиц города, о них написаны книги.

Памятник Героям Советского Союза расположен в самом центре Луганска. Монумент выполнен в форме пилона, потому его называют «Пилоном славы». Открыт он был в 1965 году, в 20-ю годовщину Великой Победы.

Памятник посвящен жителям Ворошиловградщины, которые были удостоены в годы Великой Отечественной войны звания Героя и Дважды Героя Советского Союза. Скульптурная композиция выполнена в виде трехгранного обелиска из нержавеющей стали, на лицевой стороне которого установлен окованный медью барельеф женщины в полный рост. Обе ее руки подняты вверх, она словно призывает защитить Отечество. В центре обелиска расположены даты: «1941–1945».

Изначально на правой и левой стороне обелиска были установлены бетонные мемориальные плиты с именами и фамилиями 287 Героев Советского Союза. После проведения поисковых работ добавили еще 76 фамилий. На сегодняшний день, в общей сложности, представлены 363 фамилии Героев Советского Союза, из них 4 уроженца Луганщины дважды удостоены этого звания:

Молодчий Александр Игнатьевич – военный лётчик, совершил 311 боевых вылетов, из которых 287 – ночные. В начале ВОВ экипаж самолета Ер-2, под его командованием, совершил первые бомбардировки Берлина. Его именем названы два авианесущих корабля и российский стратегический ракетоносец Ту-160.

Ворошилов Климент Ефремович – революционер, государственный и партийный деятель, Маршал Советского Союза, Герой Социалистического

Труда. В его честь с 1935 по 1958 и с 1970 по 1990 годы город Луганск носил название Ворошиловград.

Михайличенко Иван Харлампович – военный летчик, в его летной книжке записано: *«боевых вылетов – 200, уничтожено: 32 вражеских танка, 11 самолетов, 2 бронепоезда, 13 зенитных батарей, 136 автомашин, много живой силы и техники противника»*.

Горюшкин Николай Иванович – командир 22-й мотострелковой бригады был удостоен звания Героя за форсирование Днепра в сентябре 1943 года и форсирование реки Одер (на территории Польши) в январе 1945 года.

За «Пилоном Славы» расположена могила Неизвестного солдата. торжественное открытие памятника состоялось 8 мая 2000 года в честь 55-летия Великой Победы.


Скульптурная композиция памятника представляет собой смертельно раненого советского воина, который словно превращается в журавлей, взлетающих в голубое небо. На гранитной плите возложен бронзовый лавровый венок и мемориальная доска с надписью: *«Неизвестный солдат, ты с народом в дни жизни своей, ты сейчас с ним во время своего бессмертия!»*. В сюжет композиции положены слова из известной песни *«Они не в землю нашу легли когда-то, а превратились в белых журавлей»* (слова Расула Гамзатова, музыка Яна Френкеля).

3. Материалы «портфеля экскурсовода»

Часть 1. Волгоградская область



Василий Иванович Чуйков



Александр Ильич Родимцев



Дом Павлова, 1942 г.

Часть 2. Луганская Народная Республика



Легендарный снимок «Комбат» фоторепортёра М.В. Альперта



Месяцы упорного труда, множество вариантов монумента потребовалось скульпторам – заслуженным деятелям искусств СССР В.И. Агибалову, В.И. Мухину, В.Х. Федченко – для создания памятника «Клятва»



Вариант монумента



Вариант монумента



Вариант монумента



Мать Сергея Тюленина Александра Васильевна и член «Молодой гвардии» Нина Михайловна Иванцова



Отец Ульяны Громовой Матвей Максимович



Учительница многих молодогвардейцев П.В. Султан-бей



Матери героев Елена Николаевна Кошова и Валентина Сергеевна Субботина возлагают венки к подножию памятника




Дважды Герой Советского Союза, военный лётчик А.И. Молодчий



**Маршал Советского Союза, дважды Герой Советского Союза
К.Е. Ворошилов**



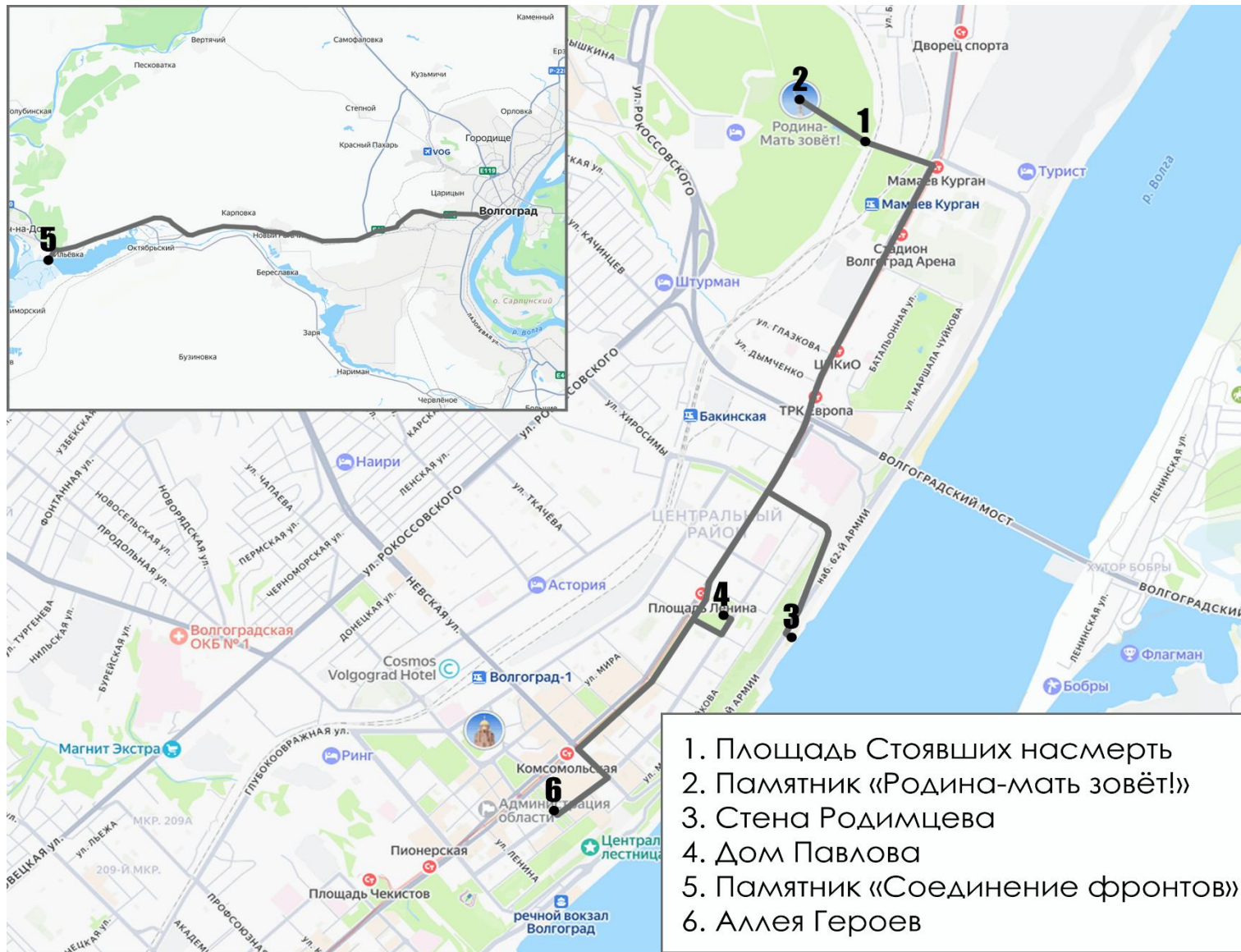
Дважды Герой Советского Союза, военный лётчик И.Х. Михайличенко



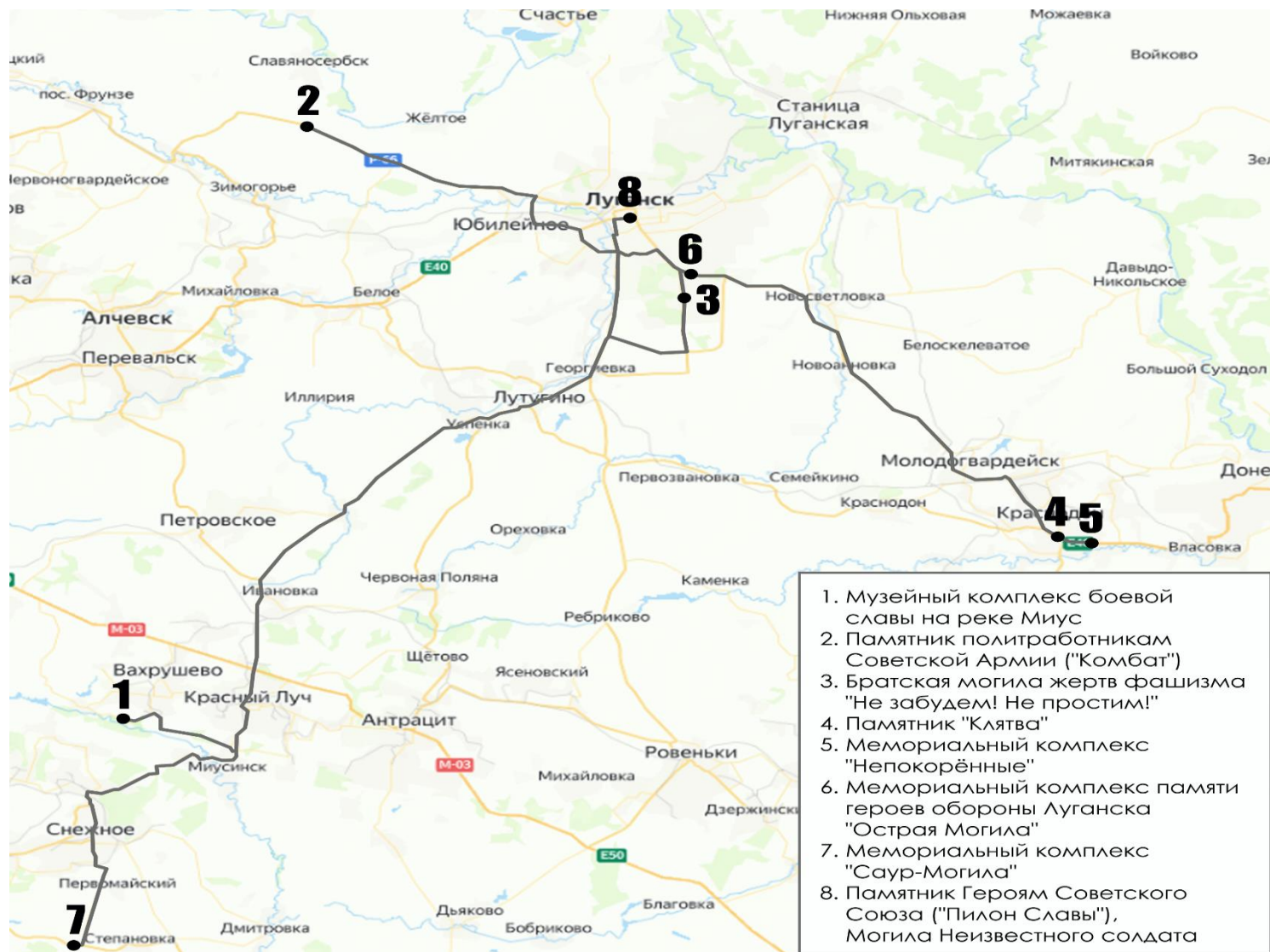
**Дважды Герой Советского Союза, командир 22-й мотострелковой
бригады Н.И. Горюшкин**

4. Схема экскурсионного маршрута (виртуального варианта)

Часть 1. Волгоградская область



Часть 2. Луганская Народная Республика



6. Инструкция для экскурсантов **(для очного варианта экскурсионного маршрута)**

1. Общие требования безопасности.

В целях безопасного прохождения экскурсионного маршрута экскурсанты обязаны:

- ❖ беспрекословно выполнять указания экскурсовода (гида), руководителя группы;
- ❖ быть дисциплинированными, организованными, взаимно внимательными и вежливыми;
- ❖ не мешать работе экскурсовода (гида);
- ❖ беречь окружающую природу и памятники истории и культуры;
- ❖ не отлучаться от группы без разрешения экскурсовода (гида), руководителя группы.

2. Требования безопасности во время проезда по маршруту экскурсии.

- ❖ до начала движения экскурсанты должны занять свои места в салоне транспортного средства. Двери транспортного средства должны быть закрыты;
- ❖ экскурсанты не должны вставать со своих мест до полной остановки транспортного средства и во время движения не должны ходить по салону;
- ❖ запрещается курить, мешать водителю и отвлекать его от работы.

**7. Инструкция
по обеспечению безопасности при проведении экскурсии
для экскурсовода (гида)
(для очного варианта экскурсионного маршрута)**

1. Экскурсовод (гид) лично проверяет готовность экскурсантов перед началом экскурсии.

2. Экскурсовод (гид):

- ❖ обеспечивает организованное посещение мест экскурсии в соответствии с установленными правилами посещения;
- ❖ принимает исчерпывающие меры по предупреждению травм экскурсантов, их отставаний от группы;
- ❖ при заболеваниях экскурсантов, травмах, наступлении иных медицинских случаев оказывает первую медицинскую помощь, организует вызов соответствующих служб «скорой помощи», спасателей;
- ❖ координирует поведение группы при наступлении чрезвычайной ситуации, оказывает первую необходимую помощь, применяет меры по устранению паники, сообщает соответствующим инстанциям о возникновении чрезвычайных ситуаций.

3. Экскурсовод (гид) вправе отказаться от продолжения экскурсии без возмещения заказчику его убытков после начала экскурсионного обслуживания в следующих случаях:

- ❖ если экскурсант в рамках экскурсии своими действиями создает угрозу безопасности иным членам группы экскурсантов, сопровождающих лиц, а также иным лицам, имуществу третьих лиц, что подтверждается актами компетентных органов места временного пребывания или иными надлежащими документами, позволяющими достоверно установить наличие данных обстоятельств;
- ❖ если особенности состояния здоровья экскурсанта проявились после начала экскурсии, что подтверждается медицинскими документами, а дальнейшее участие экскурсанта в экскурсии угрожает жизни и здоровью самого экскурсанта либо жизни и здоровью других лиц.

4. Экскурсовод (гид) несет ответственность:

- ❖ за ненадлежащее исполнение или неисполнение своих обязанностей по обеспечению безопасности экскурсантов, предусмотренных настоящей инструкцией и действующим законодательством;
- ❖ за правонарушения, совершенные в процессе своей деятельности, – в пределах, установленных действующим административным, уголовным и гражданским законодательством РФ.

8. Требования к экскурсоводу (гиду) (для очного варианта экскурсионного маршрута)

1. Языковые навыки, требуемые для проведения экскурсии.

Экскурсовод (гид) должен владеть широким диапазоном языковых средств, позволяющим четко изъясняться в определенном стиле по широкому кругу общих теоретических, профессиональных или досуговых тем, излагая свои мысли без каких-либо ограничений.

В своей речи экскурсовод (гид) должен постоянно сохранять высокую степень грамматической точности. Редко допускаемые ошибки, экскурсовод (гид) исправляет сам, когда они возникают.

Экскурсовод (гид) обладает беглой речью, которая выражается в умении свободно и непринужденно выражать свои мысли практически без каких-либо усилий; только концептуально трудная тема может нарушить гладкое течение речи.

Экскурсовод (гид) обладает умением выбрать подходящую фразу для формирования своих замечаний с целью поддержания общения или вступления в разговор и умелой увязки своих высказываний с высказываниями других выступающих.

Экскурсовод (гид) обладает связной, четкой, гладко текущей, хорошо структурированной речью.

2. Требования к внешности экскурсовода (гида).

Экскурсовод-мужчина носит строгий костюм во время экскурсии. Не допускается спортивная форма одежды.

Экскурсовод-женщина носит строгую одежду. Длина юбки не превышает 5 см от колена.

9. Список информационных источников

1. Весь Луганск в кармане. Путеводитель 2013 / А. В. Закорецкий, М. В. Ширяев, О. А. Дибас, А. А. Николаенко, Ю. В. Ляшун и др. – Луганск : Издательство «Максим», 2013. – 296 с., ил.
2. Ими гордится Луганщина / сост. Министерство культуры, спорта и молодежи Луганской Народной Республики – Луганск, 2017. – 51 с.
3. История Великой Отечественной войны. 10 класс : учебное пособие. В 2-х ч. Ч. 1 / Т. Ю. Анпилогова, В. А. Бельдюгин, А. И. Ладыга и др. Под ред. Л. В. Благушиной. 2-е изд. – Луганск : Пресс-экспресс, 2022. – 224 с. : ил.
4. История Великой Отечественной войны. 10 класс : учебное пособие. В 2-х ч. Ч. 2 / Т. Ю. Анпилогова, В. А. Бельдюгин, А. И. Ладыга и др. Под ред. Л. В. Благушиной. 2-е изд. – Луганск : Пресс-экспресс, 2022. – 336 с.: ил.
5. История городов и сел Украинской ССР: в 26 т. К. : Ин-т истории АН УССР: Укр. сов. энциклопедия АН УССР, 1974–1983 / [Т. 4] : Ворошиловградская область. – 1976. – 726 с.
6. Сталинградская битва в названиях улиц и площадей Волгограда : словарь-справочник / С. В. Соловьева (отв. ред.), Е.Ю. Болотова, М. Н. Опалев. – 2-е изд., испр. и доп. – М. : Планета, 2020. – 208 с.
7. Сталинградская битва : самая полная иллюстрированная энциклопедия / Алексей Исаев. – Москва : Яуза : Эксмо, 2017. – 272 с.